



บันทึกข้อความ

ส่วนราชการ กองช่างองค์การบริหารส่วนตำบลศรีวิสัย อำเภอสกลภูมิ จังหวัดร้อยเอ็ด

ที่ รอ ๘๖๒๐๑.๐๓ /๗๕

วันที่ ๔ ธันวาคม ๒๕๖๒

เรื่อง รายงานผลการกำหนดราคากลางโครงการซ่อมแซมถนนลูกรังบ้านน้อยสามัคคี(เสริมผิวลูกรังปรับเกลี่ย) หมู่ที่ ๑๐ ไป ถนนสาย อบจ.รอ ๑๐๓๙ บ้านโนนสูง

เรียน นายกองช่างบริหารส่วนศรีวิสัย

ตามคำสั่งเลขที่ ๖๙๒/๒๕๖๒ ลงวันที่ ๒ ธันวาคม ๒๕๖๒ เรื่องแต่งตั้งคณะกรรมการกำหนดราคากลางโครงการซ่อมแซมถนนลูกรังบ้านน้อยสามัคคี(เสริมผิวลูกรังปรับเกลี่ย)

หมู่ที่ ๑๐ ไป ถนนสาย อบจ.รอ ๑๐๓๙ บ้านโนนสูง ตำบลศรีวิสัย ตามการประชุมสภาจ่ายขาดเงินสะสมงบประมาณรายจ่าย ประจำปี ๒๕๖๓ จำนวน ๑ โครงการ ปรากฏในแผนงานเศษและชุมชน หมวดค่าที่ดินและสิ่งก่อสร้าง ดังนี้

๑.โครงการซ่อมแซมถนนลูกรังบ้านน้อยสามัคคี(เสริมผิวลูกรังปรับเกลี่ย)หมู่ที่ ๑๐ จำนวน ๑ จุด

เพื่อจ่ายเป็นค่าโครงการซ่อมแซมถนนลูกรังบ้านน้อยสามัคคี(เสริมผิวลูกรังปรับเกลี่ย) หมู่ที่ ๑๐ ตามแบบและประมาณราคาที่ยังคงการบริหารส่วนตำบลศรีวิสัยกำหนด จำนวนเงินงบประมาณราคากลางงานก่อสร้างจำนวน ๑๖๑,๑๙๕ บาท(หนึ่งแสนหกหมื่นหนึ่งพันหนึ่งร้อยเก้าสิบบาทถ้วน)

บัดนี้ คณะกรรมการได้ดำเนินการตามคำสั่งดังกล่าวข้างต้น เสร็จเรียบร้อยแล้ว จึงขอรายงานผลการกำหนดราคากลางโครงการซ่อมแซมถนนลูกรังบ้านน้อยสามัคคี(เสริมผิวลูกรังปรับเกลี่ย)หมู่ที่๑๐ พร้อมระเบียบวาระการประชุมและเอกสารรายละเอียดแนบท้าย เพื่อประกอบการดำเนินการจัดจ้างตามระเบียบพัสดุ ฯ ต่อไป

ลงชื่อ

(นายสำราญ เวียงนนท์)

ประธานกรรมการ

ปลัดองค์การบริหารส่วนตำบล

ลงชื่อ

(นายพัฒนพงศ์ พลาบรรณ)

กรรมการ

ผู้อำนวยการกองช่าง

ลงชื่อ

(นางสาวอรพจน์ เลื่อมใส)

กรรมการ

นักวิชาการศึกษา

ความเห็นของรองปลัด.....

ลงชื่อ

(นางสาวเชาวลักษ์ สุขกันหา)

รองปลัด อบต.

ความเห็นของนายก อบต.



อนุมัติ



ไม่อนุมัติ เพราะ.....

(นายสุรชัย ศรีพล)

นายกองค์การบริหารส่วนตำบลศรีวิสัย

ระเบียบวาระการประชุม

วันที่ ๔ ธันวาคม ๒๕๖๒ เวลา ๐๙.๓๐ น.

ณ ห้องประชุมองค์การบริหารส่วนตำบลศรีวิสัย อำเภอเสลภูมิ จังหวัดร้อยเอ็ด

ระเบียบวาระที่ ๑

เรื่องแจ้งที่ประชุมทราบ

ระเบียบวาระที่ ๒

เรื่องรับรองรายงานการประชุม

- ไม่มี -

ระเบียบวาระที่ ๓

เรื่องเสนอเพื่อทราบและพิจารณา

๓.๑ ตามคำสั่งเลขที่ ตามคำสั่งที่ ๖๙๒/๒๕๖๒ ลงวันที่ ๒ ธันวาคม ๒๕๖๒ ได้แต่งตั้ง

คณะกรรมการกำหนดราคากลาง จำนวน ๑ โครงการ รายละเอียดดังนี้

๑.โครงการซ่อมแซมถนนลูกรังบ้านน้อยสามัคคี(เสริมผิวลูกรังปรับเกลี่ย)

หมู่ที่ ๑๐ ไป ถนนสาย อบจ.รย ๑๐๓๙ บ้านโนนสูง

เพื่อจ่ายเป็นค่าโครงการซ่อมแซมถนนลูกรังบ้านน้อยสามัคคี(เสริมผิวลูกรังปรับเกลี่ย)หมู่ที่ ๑๐ ตามแบบและ
ประมาณราคาที่ยังองค์การบริหารส่วนตำบลศรีวิสัย กำหนด สถานที่ดำเนินการ หมู่ที่ ๑๐ ตำบลศรีวิสัย อำเภอเสลภูมิ
จังหวัดร้อยเอ็ด

จำนวนเงินงบประมาณราคางานก่อสร้าง จำนวน ๑๗๐,๐๐๐ บาท (หนึ่งแสนเจ็ดหมื่นบาทถ้วน)

เอกสารประกอบการพิจารณา




- รายละเอียดการคำนวณค่างานต้นทุน
- ราคาน้ำมันขายปลีก อำเภอเมือง จังหวัดร้อยเอ็ด ณ วันกำหนดราคากลาง
- หนังสือทบทวนปรับปรุงตาราง Factor F ลงวันที่ ๑๕ กันยายน ๒๕๕๙ พร้อมตาราง Factor F
- ตารางสรุปค่าดำเนินการและค่าเสื่อมราคา
- การคำนวณค่างานลูกรังปรับเกลี่ยต่าง

ระเบียบวาระที่ ๔

เรื่องอื่น ๆ (ถ้ามี)

รายงานการประชุมคณะกรรมการกำหนดราคากลาง
โครงการซ่อมแซมถนนลูกรังบ้านน้อยสามัคคี(เสริมผิวลูกรังปรับเกลี่ย)หมู่ที่ ๑๐
ไป ถนนสาย อบจ.รอ ๑๐๓๙ บ้านโนนสูง จำนวน ๑ โครงการ
วันที่ ๔ ธันวาคม ๒๕๖๒
ณ ห้องประชุมองค์การบริหารส่วนตำบลศรีวิสัย อำเภอเสลภูมิ จังหวัดร้อยเอ็ด

ผู้มาประชุม

ลำดับ	ชื่อ-สกุล	ตำแหน่ง	ลายมือชื่อ	หมายเหตุ
๑	นายสำราญ เวียงนนท์	ปลัดองค์การบริหารส่วนตำบล		
๒	นายพัฒนพงศ์ พลาบรรณ	ผู้อำนวยการกองช่าง		
๓	นางสาวอรพงษ์ เลื่อมใส	นักวิชาการศึกษา		

ผู้ไม่มาประชุม ไม่มี

เริ่มประชุมเวลา ๐๙.๓๐ น.

นายสำราญ เวียงนนท์ ตำแหน่งปลัดองค์การบริหารส่วนตำบล ในฐานะประธานกรรมการคณะกรรมการกำหนดราคากลางเป็นประธานการประชุมดำเนินการตามระเบียบวาระการประชุม ดังนี้

ระเบียบวาระที่ ๑ เรื่องประธานแจ้งที่ประชุมทราบ

-แนะนำคณะกรรมการกำหนดราคากลาง

ระเบียบวาระที่ ๒ เรื่องรับรองรายงานการประชุม

-ไม่มี

ระเบียบวาระที่ ๓ เรื่องเสนอเพื่อทราบและพิจารณา

๓.๑ ตามคำสั่งเลขที่ ตามคำสั่งที่ ๖๙๒/๒๕๖๒ ลงวันที่ ๒ ธันวาคม ๒๕๖๒ ได้แต่งตั้ง

คณะกรรมการกำหนดราคากลาง จำนวน ๑ โครงการ รายละเอียดดังนี้

๑.โครงการซ่อมแซมถนนลูกรังบ้านน้อยสามัคคี(เสริมผิวลูกรังปรับเกลี่ย)

หมู่ที่ ๑๐ ไป ถนนสาย อบจ.รอ ๑๐๓๙ บ้านโนนสูง

เพื่อจ่ายเป็นค่าโครงการซ่อมแซมถนนลูกรังบ้านน้อยสามัคคี(เสริมผิวลูกรังปรับเกลี่ย)หมู่ที่ ๑๐

ตามแบบและประมาณราคาที่ยังคงการบริหารส่วนตำบลศรีวิสัย กำหนด

จำนวนเงินงบประมาณตั้งไว้ จำนวน ๑๗๐,๐๐๐ บาท (หนึ่งแสนเจ็ดหมื่นบาทถ้วน)

มติที่ประชุม มีรายละเอียดดังนี้

ประธานกรรมการ ข้าพเจ้า นายสำราญ เวียงนนท์ ตำแหน่งปลัดองค์การบริหารส่วนตำบล ในนามประธาน

กรรมการ แจ้งให้ที่ประชุมทราบว่าหลักเกณฑ์ที่ใช้ในการคำนวณราคากลางมีดังนี้

- รายละเอียดการคำนวณค่างานต้นทุน
- ราคาน้ำมันขายนปลีก อำเภอเมือง จังหวัดร้อยเอ็ด ณ วันกำหนดราคากลาง
- หนังสือทบทวนปรับปรุงตาราง Factor F ลงวันที่ ๑๕ กันยายน ๒๕๕๙ พร้อมตาราง Factor F
- ตารางสรุปค่าดำเนินการและค่าเสื่อมราคา

ราคาที่เราใช้เป็นราคาที่คำนวณตาม รายละเอียดการคำนวณค่างานต้นทุน ซึ่งจะประกอบไปด้วยการคำนวณดังต่อไปนี้

๑. ค่าวัสดุจากแหล่ง
๒. ค่าดำเนินการ+ค่าเสื่อมราคา(ชุด-ชน) เปิดจากตารางค่าเสื่อมราคาตามราคาน้ำมันที่ ๒๖.๐๐-๒๖.๙๙บาท/ลิตร
๓. ค่าขนส่ง
๔. ค่ายุบตัว
๕. ค่าปรับเกลี่ยแต่ง คิดเป็นราคา/ลบ.ม.

รวมเป็นค่างานต้นทุนงานซ่อมแซมผิวทางลูกรังปรับเกลี่ยรายละเอียดที่คำนวณราคากลางไว้แล้ว จำนวน ๑ โครงการ ดังนี้

๑.โครงการซ่อมแซมถนนลูกรังบ้านน้อยสามัคคี(เสริมผิวลูกรังปรับเกลี่ย)

หมู่ที่ ๑๐ ไป ถนนสาย อบจ.รอ ๑๐๓๙ บ้านโนนสูง

เพื่อจ่ายเป็นค่าโครงการซ่อมแซมถนนลูกรังบ้านน้อยสามัคคี(เสริมผิวลูกรังปรับเกลี่ย)หมู่ที่ ๑๐ ตามแบบและประมาณราคาท้องที่การบริหารส่วนตำบลศรีวิสัย กำหนด กว้าง ๔.๐๐ เมตร ยาวรวม ๑,๓๐๐ เมตร หนาเฉลี่ย ๐.๑๕ เมตร หรือรวมพื้นที่ผิวจราจรไม่น้อยกว่า ๕,๒๐๐ ตารางเมตร

ราคากลางงานทาง สะพานและท่อเหลี่ยม ๑๖๑,๑๙๕ บาท(หนึ่งแสนหกหมื่นหนึ่งพันหนึ่งร้อยเก้าสิบห้าบาทถ้วน)

มติที่ประชุม -เห็นควรเสนอ นายองค์การบริหารส่วนตำบลศรีวิสัย เพื่อพิจารณาอนุมัติ

ระเบียบวาระที่ ๔ เรื่องอื่น ๆ

- ไม่มี

เลิกประชุมเวลา ๑๐.๓๐ น.

(ลงชื่อ)

(นางสาวอรพงษ์ เลื่อมใส)

ตำแหน่งนักวิชาการศึกษา

ผู้จัดรายงานการประชุม

(ลงชื่อ)

(นายพัฒนพงศ์ พลาบรรณ)

ตำแหน่ง ผู้อำนวยการกองช่าง

ผู้ตรวจรายงานการประชุม

แบบสรุปราคางานก่อสร้างทาง สะพาน และท่อเหลี่ยม

ชื่อโครงการ / งานก่อสร้าง โครงการซ่อมแซมถนนลูกรัง (เสริมผิวปรับเกลี่ยแต่ง)
 สถานที่ก่อสร้าง หมู่ที่ 10 บ้านน้อยสามัคคี (จากบ้านน้อยสามัคคี ไปทางถนนสาย อ.จ.ร.อ 1039 บ้านโนนสูง)
 หน่วยงานเจ้าของโครงการ องค์การบริหารส่วนตำบลศรีวิสัย
 แบบเลขที่ 0
 จำนวนราคาเมื่อวันที่ ลงวันที่ 4 ธันวาคม 2562
 ปริมาณงาน


ผิวจราจรลูกรังปรับเกลี่ยแต่งกว้าง 4.00 ม. ยาว 1,300.00 ม. หน้าเฉลี่ย 0.15 ม. หรือพื้นที่ผิวจราจรไม่น้อยกว่า 5,200.00 ตร.ม.

ลำดับ	รายการ	รวมค่างานก่อสร้าง	หมายเหตุ
1	ค่างานต้นทุนงานทาง	161,195.64	Factor F 1.3624 - เงินล่วงหน้าจ่าย 0% - เงินประกันผลงานหัก 0% - ดอกเบี้ยเงินกู้ 6% - ค่าภาษีมูลค่าเพิ่ม 7% - พื้นที่ ปกติ
สรุป	รวมเป็นราคาค่าก่อสร้างประมาณ	161,195.64	
	คิดเป็นราคากลาง (หนึ่งแสนหกหมื่นหนึ่งพันหนึ่งร้อยเก้าสิบห้าบาทถ้วน)	161,195.00	


ระยะทางดำเนินการ 1.300 กม.


เฉลี่ยราคา กม.ละ 123,996.15 บาท

- คณะกรรมการกำหนดราคากลาง ตามคำสั่งที่ 692/2562 ลงวันที่ 2 ธันวาคม 2562 ได้จัดทำราคากลางเรียบร้อยแล้ว
 จึงเรียนมาเพื่อโปรดพิจารณาให้ความเห็นชอบ


 ประธานกรรมการ
 (นายสำราญ เวียงนนท์)
 ปลัดองค์การบริหารส่วนตำบล


ความเห็นของรองปลัด



 (นางสาวชาวลักษณ์ สุขกันหา)
 รองปลัดองค์การบริหารส่วนตำบลศรีวิสัย


 กรรมการ
 (นายพัฒนพงศ์ พลาบรรณ)
 ผู้อำนวยการกองช่าง

ความเห็นของนายก

อนุมัติ
 ไม่อนุมัติเพราะ


 กรรมการ
 (นางสาวอรพงษ์ เลื่อมใส)
 นักวิชาการศึกษา


 (นายสุรชัย ศรีพล)
 นายกองค์การบริหารส่วนตำบลศรีวิสัย

แบบสรุปราคางานก่อสร้างทาง สะพาน และท่อเหลี่ยม

ชื่อโครงการ / งานก่อสร้าง โครงการซ่อมแซมถนนลูกรัง (เสริมผิวปรับเกลี่ยแต่ง)
 สถานที่ก่อสร้าง หมู่ที่ 10 บ้านน้อยสามัคคี (จากบ้านน้อยสามัคคี ไปทางถนนสาย อบ. ๖๖๖ บ้านเนินสูง)
 หน่วยงานเจ้าของโครงการ องค์การบริหารส่วนตำบลศรีวิชัย
 แบบเลขที่ 0
 คำนวณราคาโดย คณะกรรมการกำหนดราคากลาง

เมื่อวันที่ ลงวันที่ 4 ธันวาคม 25๖2

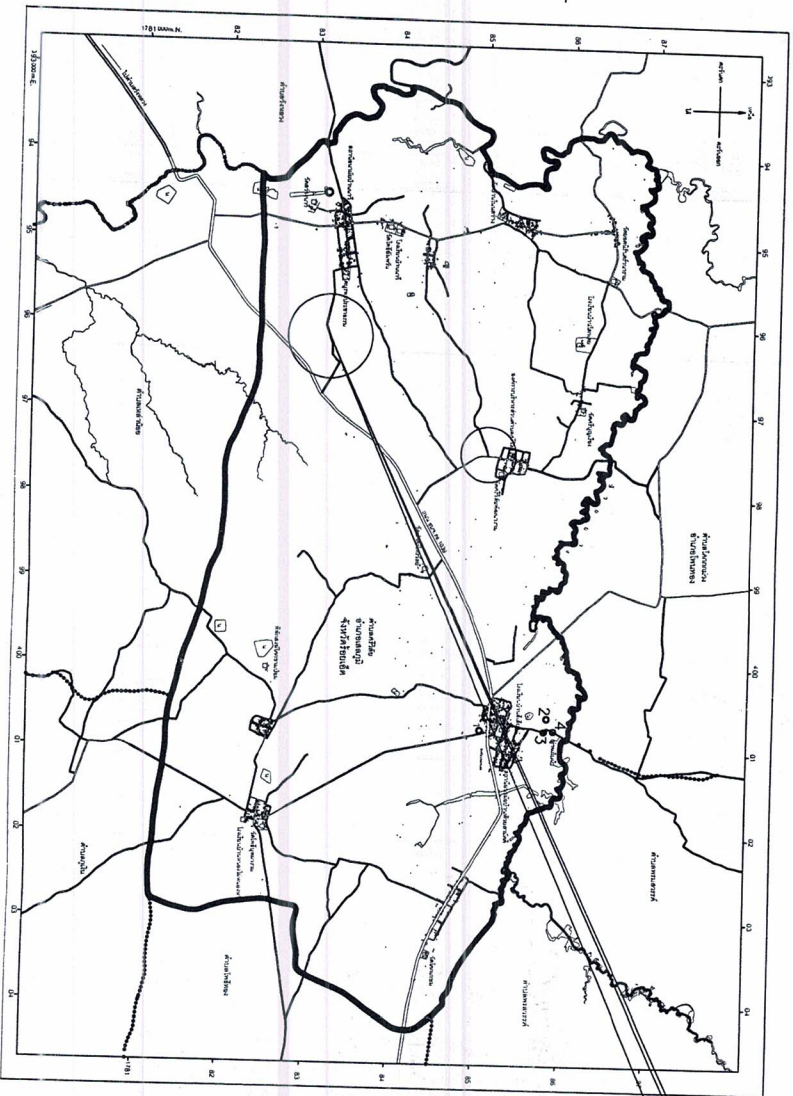
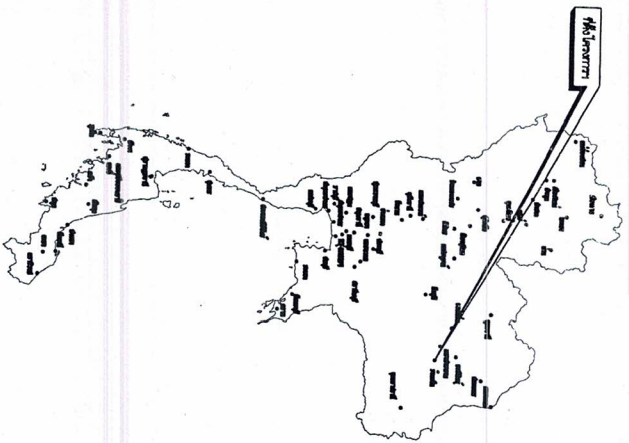
ลำดับ	รายการ	หน่วย	จำนวน	ราคาต่อหน่วย	ราคาทุน	FN	ราคาต่อหน่วย X FN	ราคากลาง
1	งานดิน							
	1.1 ปรับเกลี่ยผิวทางเดิม (ไม่มี)	ตร.ม.						
	1.2 งานตัดดินคันทาง	ลบ.ม.						
	1.3 งานดินถมคันทาง ปรับเกลี่ยแต่ง	ลบ.ม.						
2	งานผิวทาง หนาเฉลี่ย							
	2.1 งานผิวทางลูกรัง ปรับเกลี่ยแต่ง หนา 15 ซม.	ลบ.ม.	823.88	143.61	118,317.41	1.3624	195.65	161,195.64
3	งานท่อกลมคอนกรีตเสริมเหล็ก							
	3.1 ขนาด \varnothing 0.30 ม. ชั้น 3	ม.						
	3.2 ขนาด \varnothing 0.40 ม. ชั้น 3	ม.						
	3.3 ขนาด \varnothing 0.60 ม. ชั้น 3	ม.						
	3.4 ขนาด \varnothing 0.80 ม. ชั้น 3	ม.						
	3.5 ขนาด \varnothing 1.00 ม. ชั้น 3	ม.						
4	งานกำแพงปากท่อคอนกรีตเสริมเหล็ก							
	4.1 สำหรับท่อกลม ค.ส.ล. ขนาด \varnothing 0.60 ม. 1 แถว	แห่ง						
	4.2 สำหรับท่อกลม ค.ส.ล. ขนาด \varnothing 0.60 ม. 2 แถว	แห่ง						
	4.3 สำหรับท่อกลม ค.ส.ล. ขนาด \varnothing 0.60 ม. 3 แถว	แห่ง						
	4.4 สำหรับท่อกลม ค.ส.ล. ขนาด \varnothing 0.80 ม. 1 แถว	แห่ง						
	4.5 สำหรับท่อกลม ค.ส.ล. ขนาด \varnothing 0.80 ม. 2 แถว	แห่ง						
	4.6 สำหรับท่อกลม ค.ส.ล. ขนาด \varnothing 0.80 ม. 3 แถว	แห่ง						
	4.7 สำหรับท่อกลม ค.ส.ล. ขนาด \varnothing 1.00 ม. 1 แถว	แห่ง						
	4.8 สำหรับท่อกลม ค.ส.ล. ขนาด \varnothing 1.00 ม. 2 แถว	แห่ง						
	4.9 สำหรับท่อกลม ค.ส.ล. ขนาด \varnothing 1.00 ม. 3 แถว	แห่ง						
5	งานบ่อพักรับน้ำ คอนกรีตเสริมเหล็ก							
	5.1 สำหรับท่อกลม ค.ส.ล. ขนาด \varnothing 0.30 ม. เข้า - ออก	แห่ง						
	5.2 สำหรับท่อกลม ค.ส.ล. ขนาด \varnothing 0.40 ม. เข้า - ออก	แห่ง						
	5.3 สำหรับท่อกลม ค.ส.ล. ขนาด \varnothing 0.60 ม. เข้า - ออก	แห่ง						
6	งานท่อเหลี่ยมคอนกรีตเสริมเหล็ก							
	6.1 งานท่อเหลี่ยมคอนกรีตเสริมเหล็กก่อสร้างใหม่	แห่ง						
	กม.		0+000.00					
	ขนาด		ไม่มี					
	ยาว		0.00 ม.					
รวมค่าก่อสร้าง								161,195.64

- ① ผลรวมค่างานต้นทุนงานก่อสร้างทาง
- ② ผลรวมค่างานต้นทุนงานก่อสร้างสะพานและท่อเหลี่ยม
- ③ ค่า Factor F งานก่อสร้างทาง
- ④ ค่า Factor F งานก่อสร้างสะพานและท่อเหลี่ยม

118,317.41
0.00
1.3624
1.2782

องค์การบริหารส่วนตำบลศรีวิชัย
อำเภอสนมภูมิ จังหวัดระยอง
เส้นทางสาย บ้านนายสมศักดิ์-บ้านสาย ชบ.รช 1039(บ้านโนนสูง)

ผิวจราจรลูกรัง กว้าง 4.00 เมตร
จำนวน 1 สายทาง
ระยะทางรวม 1,300 กิโลเมตร



แผนที่ทางรายละเอียด

สัญลักษณ์

- 1 ทางหลวงแผ่นดิน (รวมทางหลวง)
- 2 ทางโครงการ 1 ที่ระดับการก่อสร้าง (รวมทางหลวงทางบก)
- 3 แนวท่อ, สะพาน
- 4 ท่อน้ำ, ท่อ
- 5 คูน้ำ, ไหล่ดิน
- 6 รั้ว, ซากปรัก, ภูเขา

แผนที่สำเนา
1 : 50,000

องค์การบริหารส่วนตำบลศรีวิชัย อำเภอเสลภูมิ

แบบสายทาง

บ้านนายสมศักดิ์-บ้าน นายสม โนนสูง

ตำบลศรีวิชัย อ.เสลภูมิ จ.ระยอง

แสดงแบบ

แผนที่สังเขป

เลขที่แบบ

แผนที่...

อนุมัติ

ไม่อนุมัติ

(นายสุชัย ศรีพล)

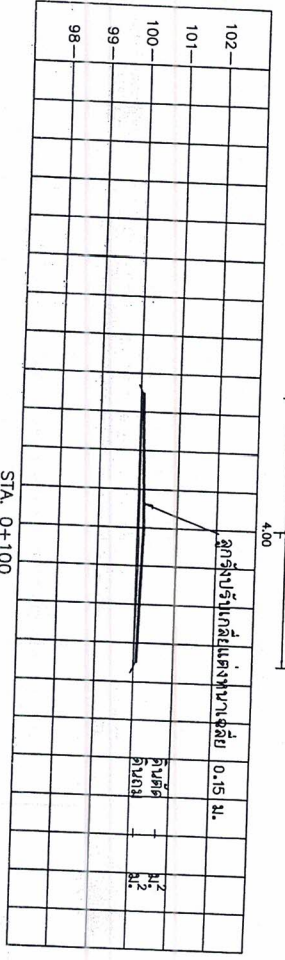
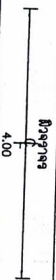
นายกองค์การบริหาร

ส่วนตำบลศรีวิชัย

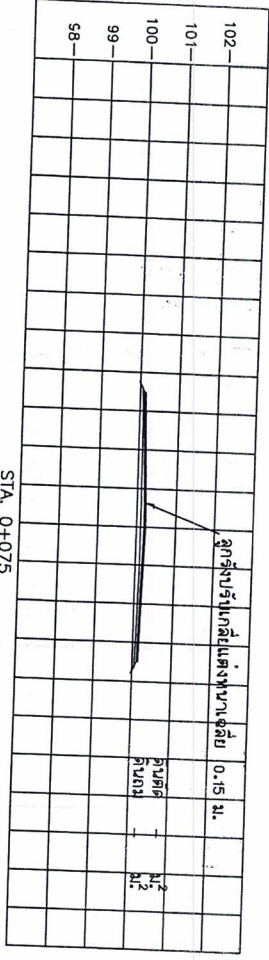
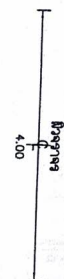
วันที่ 24/10/62

...

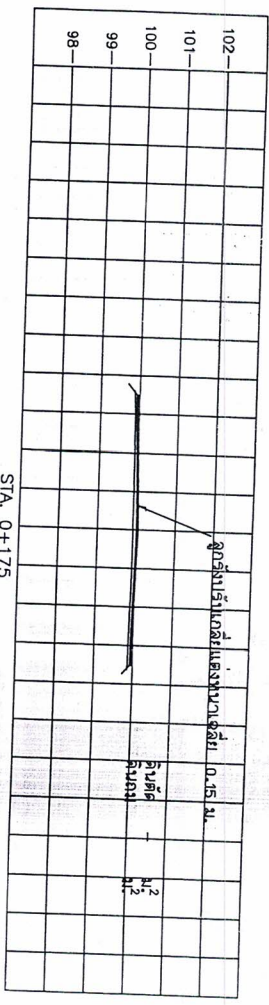
...



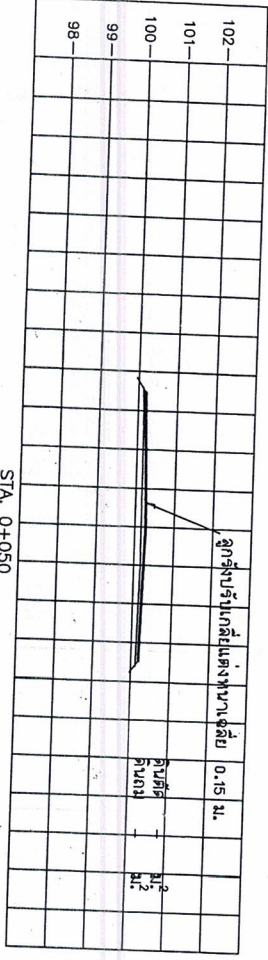
STA. 0+100




STA. 0+075



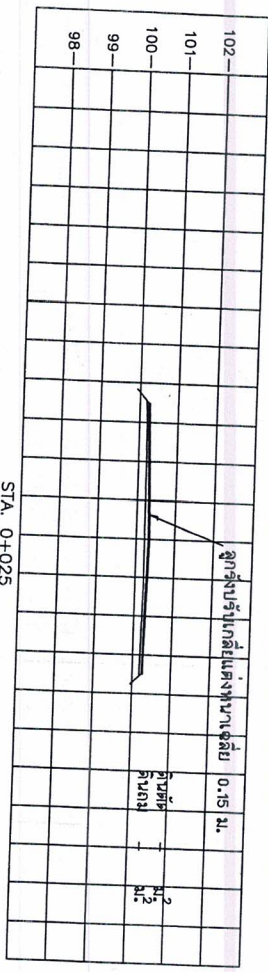
STA. 0+175



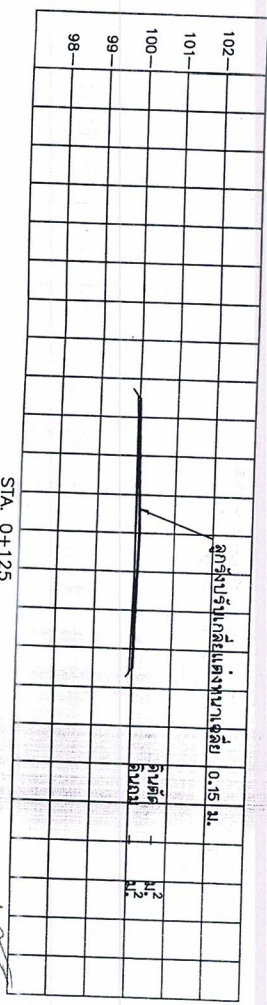
STA. 0+050



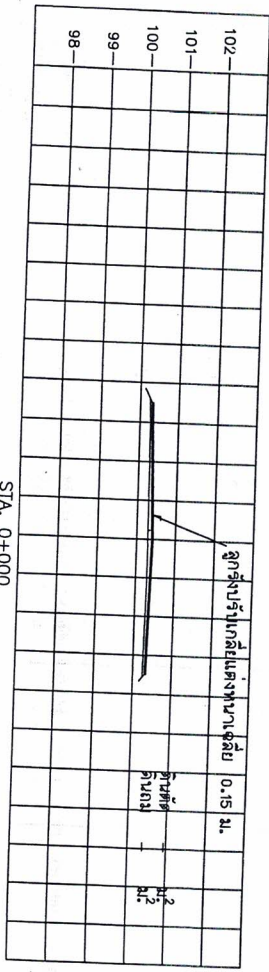
STA. 0+150



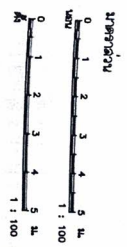
STA. 0+025



STA. 0+125


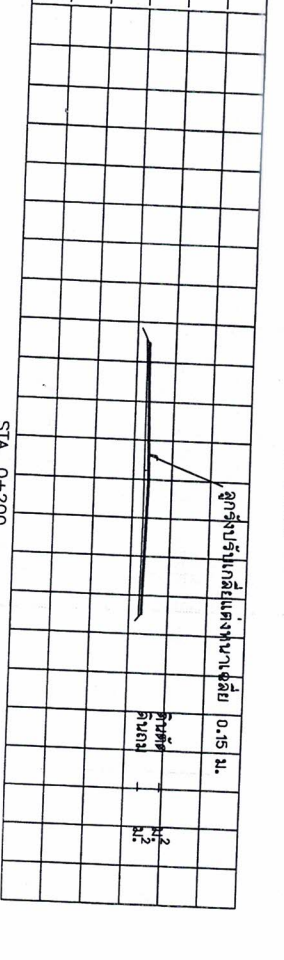

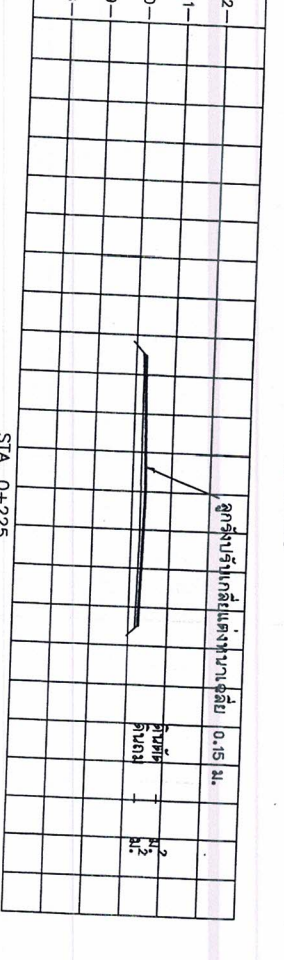

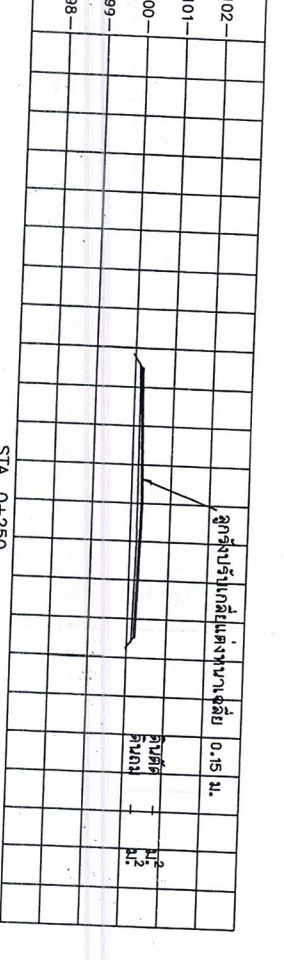

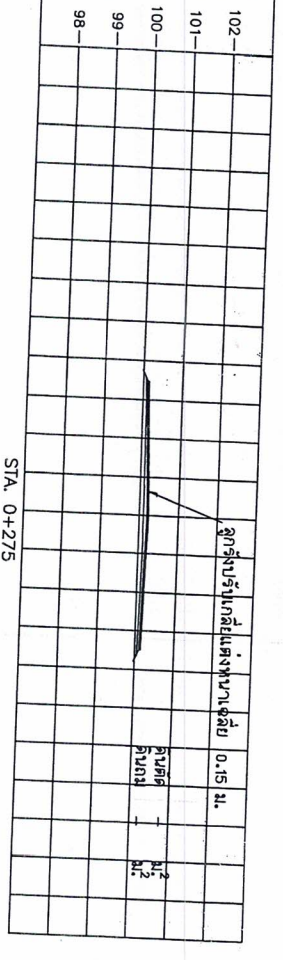
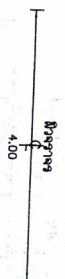
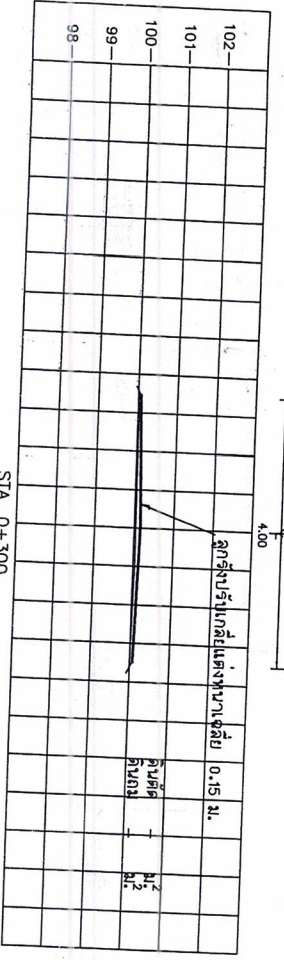
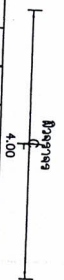


STA. 0+000



โครงการบริหารการก่อสร้างโครงการ

นายสมชาย ใจดี นายสมชาย ใจดี นายสมชาย ใจดี	นายสมชาย ใจดี นายสมชาย ใจดี นายสมชาย ใจดี	นายสมชาย ใจดี นายสมชาย ใจดี นายสมชาย ใจดี	นายสมชาย ใจดี นายสมชาย ใจดี นายสมชาย ใจดี
นายสมชาย ใจดี นายสมชาย ใจดี นายสมชาย ใจดี	นายสมชาย ใจดี นายสมชาย ใจดี นายสมชาย ใจดี	นายสมชาย ใจดี นายสมชาย ใจดี นายสมชาย ใจดี	นายสมชาย ใจดี นายสมชาย ใจดี นายสมชาย ใจดี



โครงการขุดลอกและปรับปรุงคันลัดซ้าย

แบบสำรวจทาง
ถนนผิวจราจรจุดรับรถคันเล็ก พุท. 10-11-1998
ร.ส.ร.ชัย ๑.๑๕๑๖๖ ๑.๑๕๑๖๖

จุดรับรถคันเล็ก
กม. 0+200 ถึง กม. 0+375

วันที่ 4 ธันวาคม ๒๕๓๗

ผู้สำรวจ (นาย) ร.ส.ร.ชัย ๑.๑๕๑๖๖

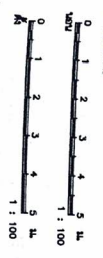
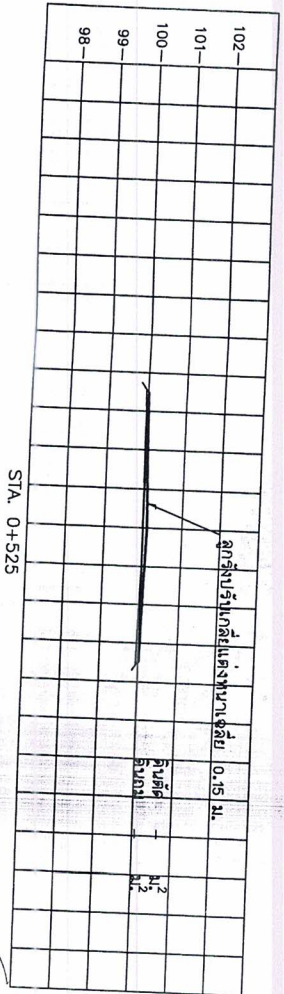
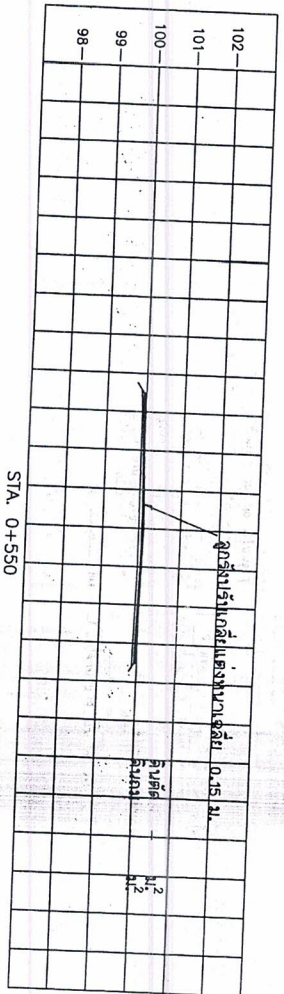

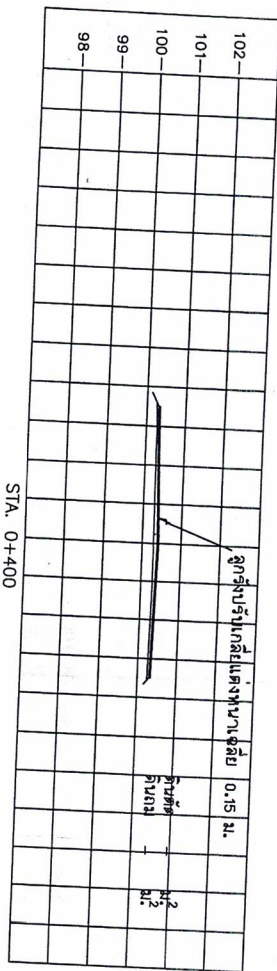
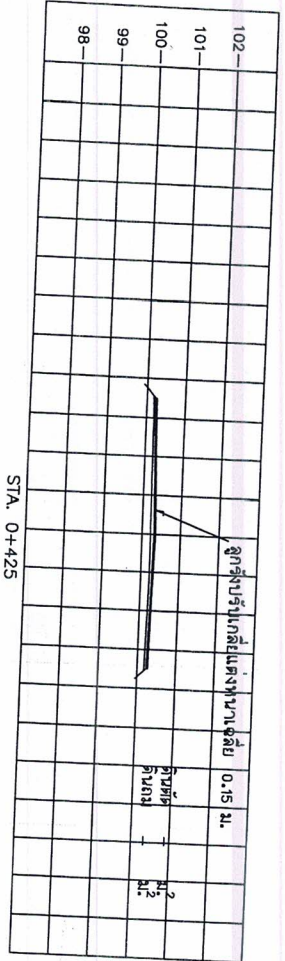
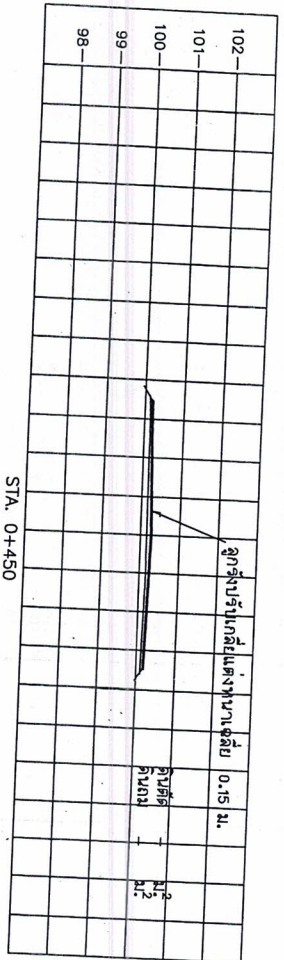
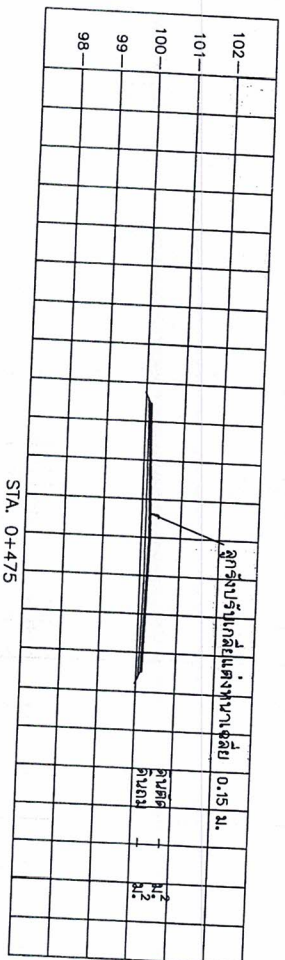
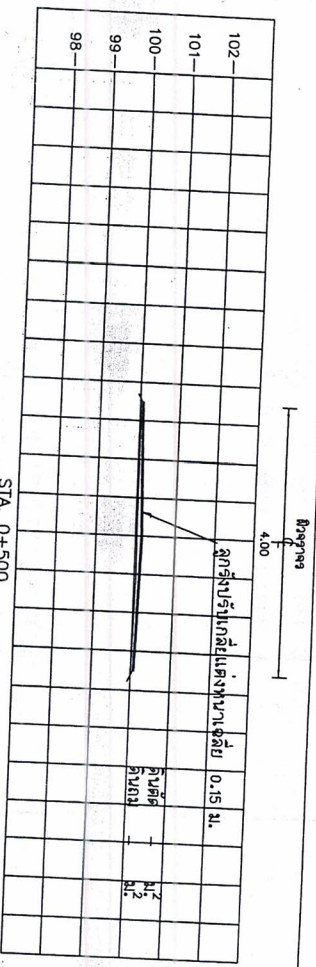
ผู้เขียน (นาย) ร.ส.ร.ชัย ๑.๑๕๑๖๖

ผู้ตรวจสอบ (นาย) ร.ส.ร.ชัย ๑.๑๕๑๖๖

ผู้รับทราบ (นาย) ร.ส.ร.ชัย ๑.๑๕๑๖๖

ตำแหน่ง (นาย) ร.ส.ร.ชัย ๑.๑๕๑๖๖

ตำแหน่ง (นาย) ร.ส.ร.ชัย ๑.๑๕๑๖๖



องค์การอธิการบดีมหาวิทยาลัยวลัยลักษณ์

แบบมาตรฐาน
ถนนศึกษาจากจุดรับรับมวลลูบ พุทที่ ๓๐-๓-๓-ในสูง
ร.๕๕๕๕ ๐.๓๕๕๕ ๔.๖๖๖๖

ผู้จัดทำแบบ
ร.๓๓๓๓ ๐.๓๓๓๓ ๓.๓๓๓๓

ผู้ตรวจสอบแบบ
ร.๓๓๓๓ ๐.๓๓๓๓ ๓.๓๓๓๓

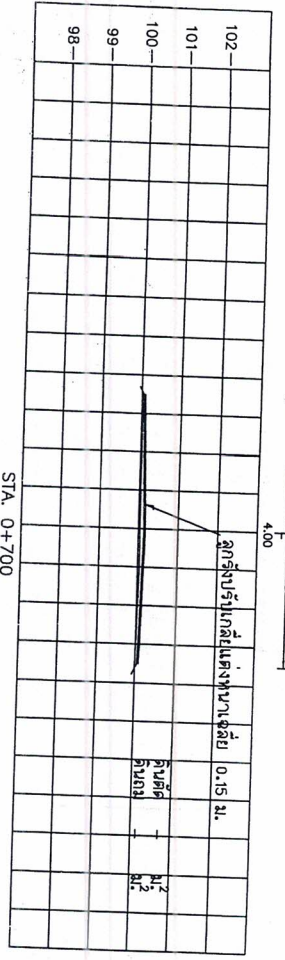
วันที่ ๒๕/๐๓/๒๕๖๓

หน้า ๑ จาก ๑

ชื่อผู้จัดทำแบบ
ร.๓๓๓๓ ๐.๓๓๓๓ ๓.๓๓๓๓

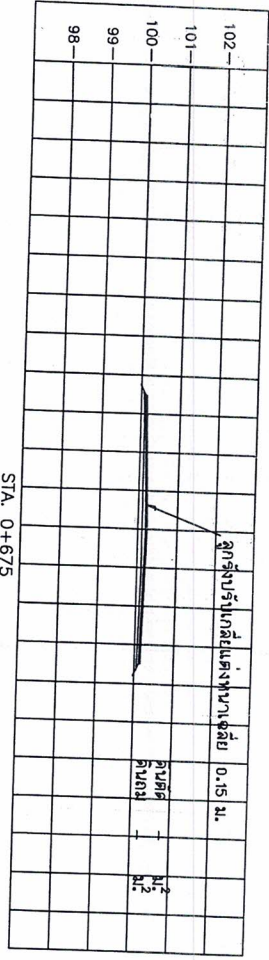
ชื่อผู้ตรวจสอบแบบ
ร.๓๓๓๓ ๐.๓๓๓๓ ๓.๓๓๓๓

มาตรา 4.00



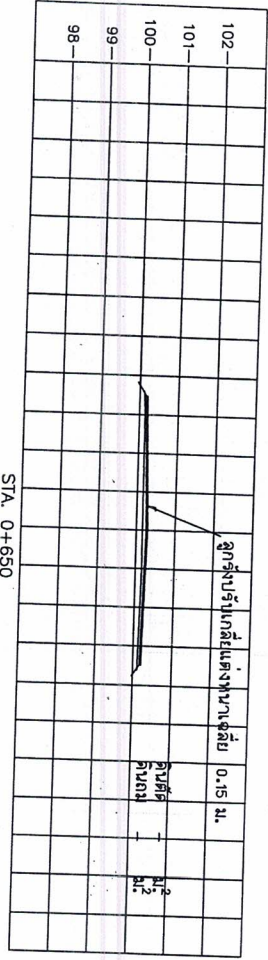
STA. 0+700

มาตรา 4.00



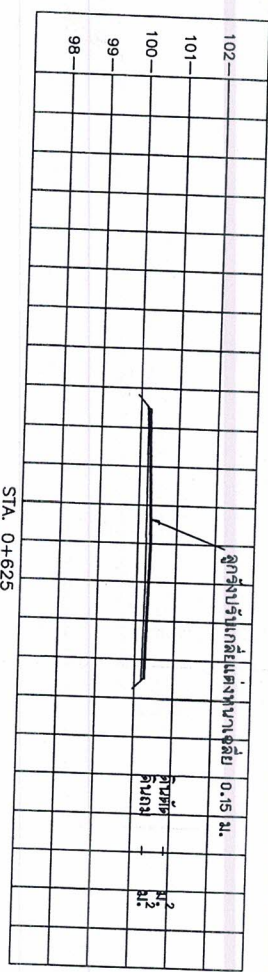
STA. 0+675

STA. 0+775



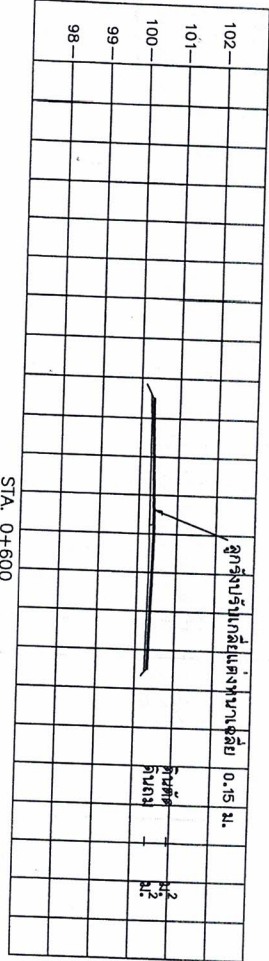
STA. 0+650

STA. 0+750

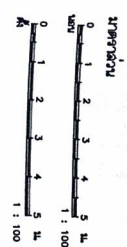


STA. 0+625

STA. 0+725



STA. 0+600

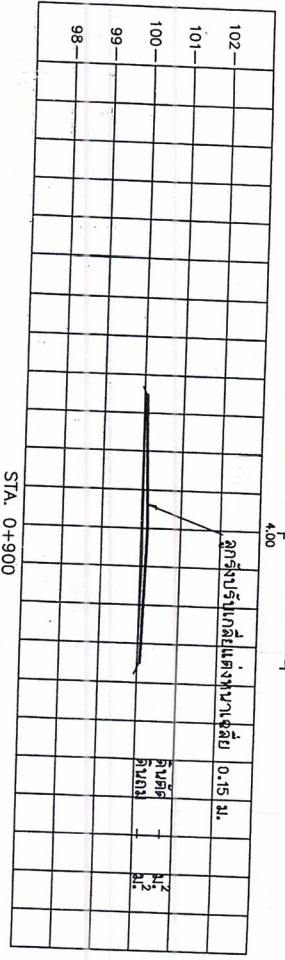


องค์การปรีทาร์ล จำกัด

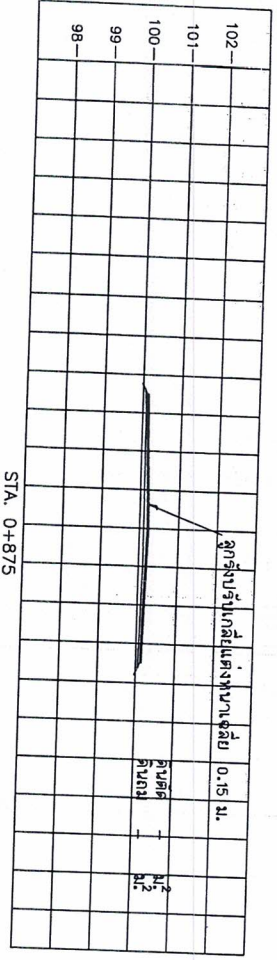
บริษัท	ปรีทาร์ล จำกัด	เลขที่ 6	ถนน 9	ซอย 7/77	จังหวัด	นนทบุรี
เลขที่ 6	ถนน 9	ซอย 7/77	จังหวัด	นนทบุรี		
เลขที่ 6	ถนน 9	ซอย 7/77	จังหวัด	นนทบุรี		
เลขที่ 6	ถนน 9	ซอย 7/77	จังหวัด	นนทบุรี		
เลขที่ 6	ถนน 9	ซอย 7/77	จังหวัด	นนทบุรี		
เลขที่ 6	ถนน 9	ซอย 7/77	จังหวัด	นนทบุรี		
เลขที่ 6	ถนน 9	ซอย 7/77	จังหวัด	นนทบุรี		
เลขที่ 6	ถนน 9	ซอย 7/77	จังหวัด	นนทบุรี		
เลขที่ 6	ถนน 9	ซอย 7/77	จังหวัด	นนทบุรี		
เลขที่ 6	ถนน 9	ซอย 7/77	จังหวัด	นนทบุรี		

วันที่ 13/11/59
 13/11/59
 13/11/59

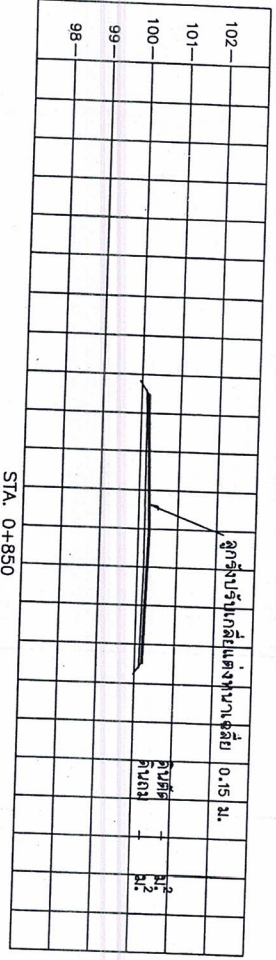
4.00



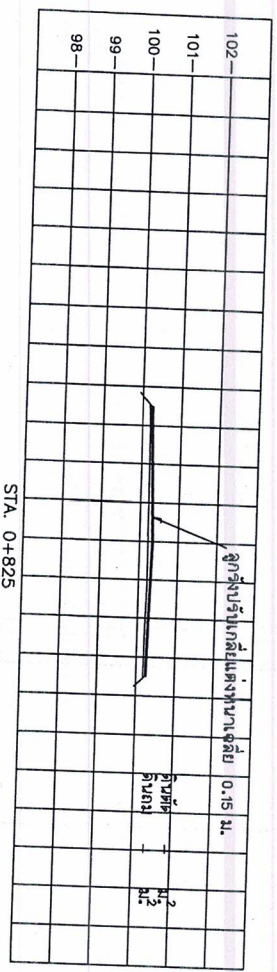
STA. 0+900



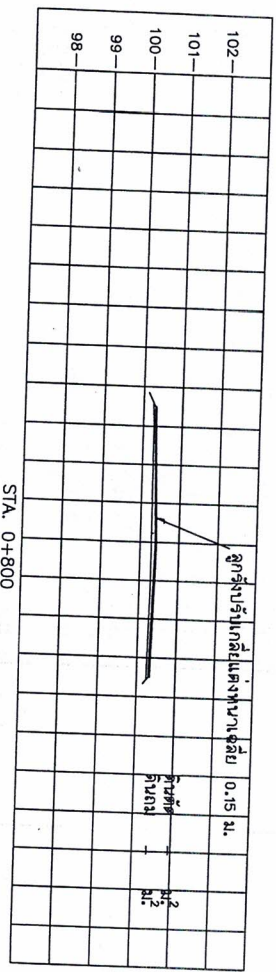
STA. 0+875



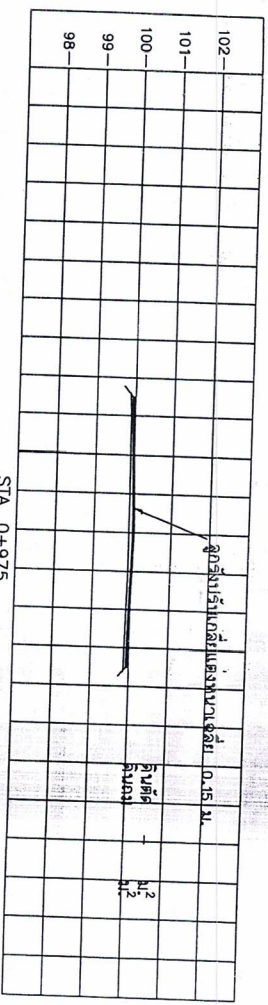
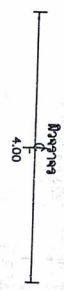
STA. 0+850



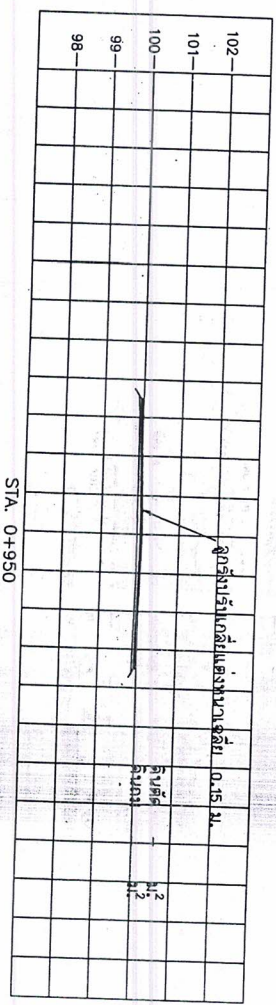
STA. 0+825




STA. 0+800



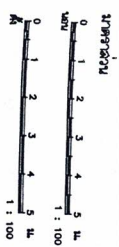
STA. 0+975



STA. 0+950



STA. 0+925



โครงการบริหารงานศิลปวิไล

แบบโครงการ
ถนนสายจราจรสุพรรณบุรี-กาญจนบุรี กม. 0+800 ถึง กม. 0+975

ผู้จัดทำแบบ
ร.ศรีวิชัย อนุชิตกุลวิทย์ อนุชิตกุลวิทย์

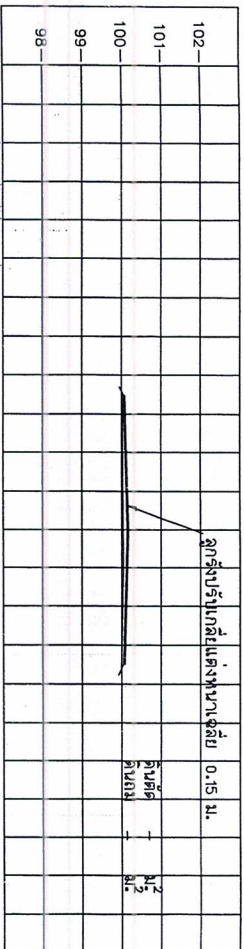
วิศวกร
ร.ศรีวิชัย อนุชิตกุลวิทย์

ผู้ควบคุมงาน
ร.ศรีวิชัย อนุชิตกุลวิทย์

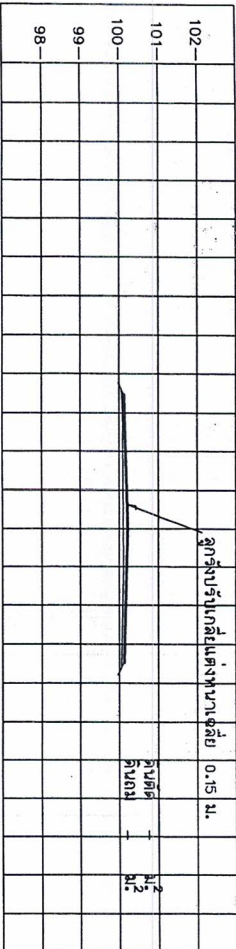
วันที่ 7
จำนวน 8 แบบ 1/24/71 24/20/21

อนุมัติ
(นายสุวิทย์ อนุชิตกุลวิทย์)

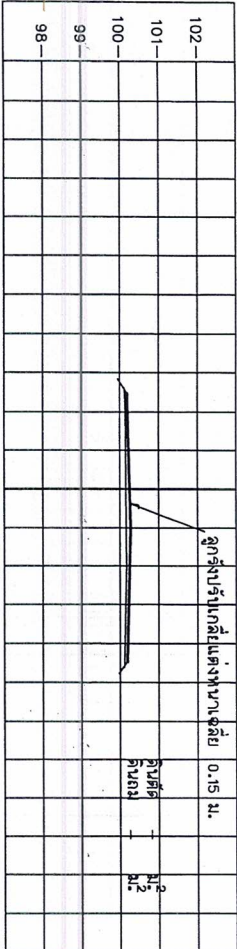
โครงการ
4.00



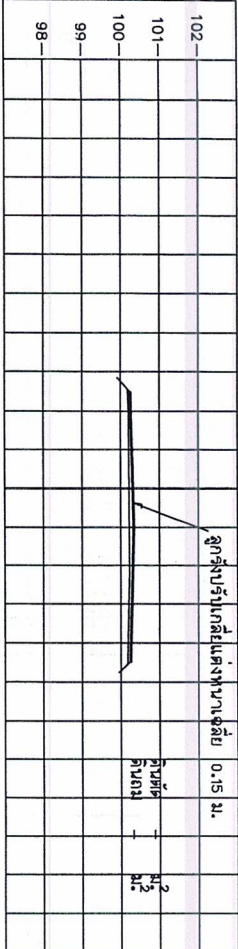
STA. 1+100



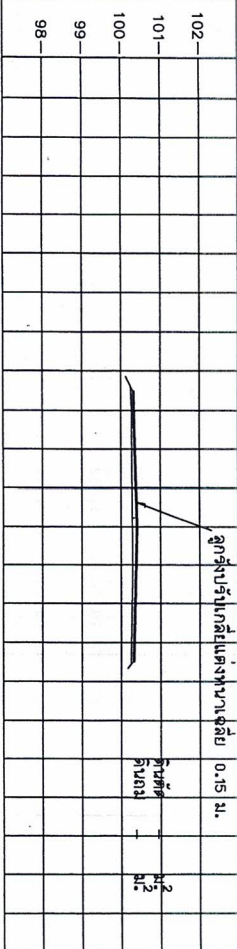
STA. 1+075



STA. 1+050

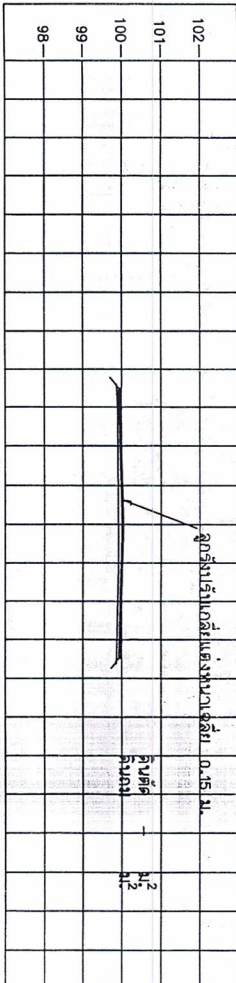


STA. 1+025

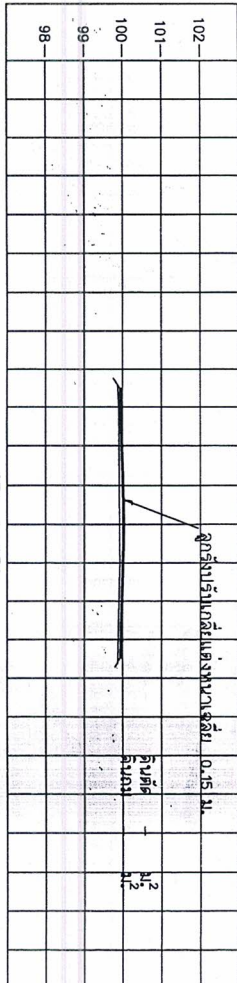


STA. 1+000

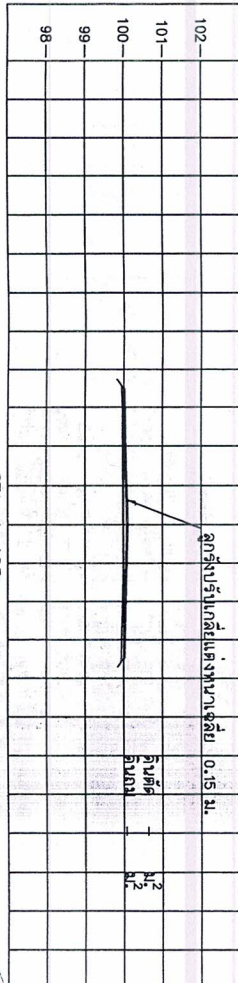
โครงการ
4.00



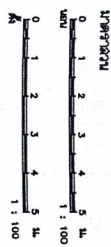
STA. 1+175



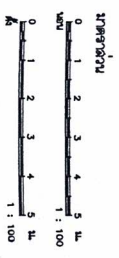
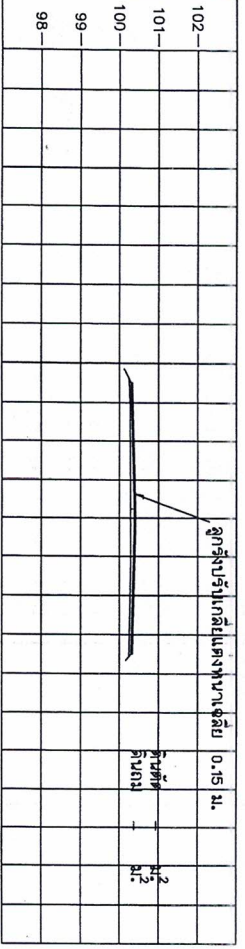
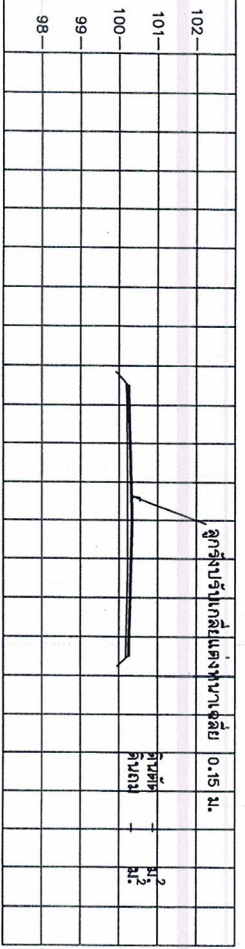
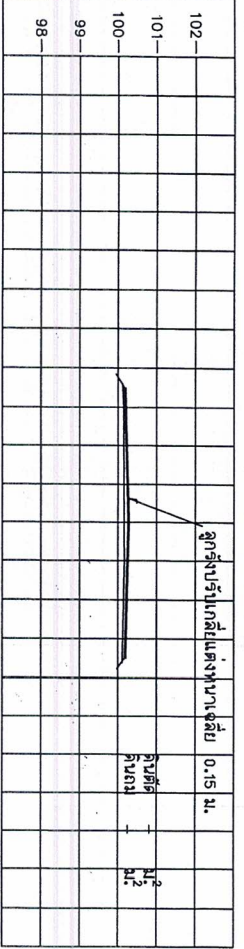
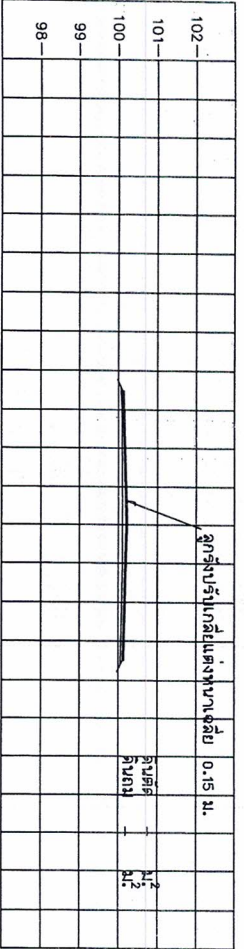
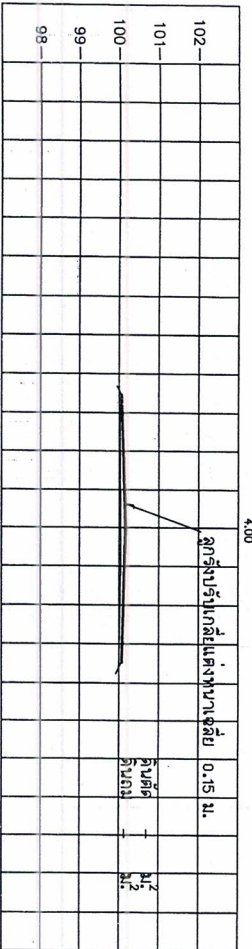
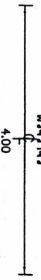
STA. 1+150



STA. 1+125



องค์การบริหารส่วนตำบลวิสัยชัย			
ถนนสายรองสุขุมวิทระยะที่ ๓๐-๓๑-๓๒-๓๓			
แบบสำรวจทาง ภูมิประเทศ	วันที่ ๑๐-๓-๒๕๖๕	ผู้สำรวจ นาย ก. ข.	ผู้ตรวจ นาย ค. ง.
แบบฉบับ	รูปตัดตามขวาง	มาตราส่วน ๑:๑๐๐	วันที่ ๑๐-๓-๒๕๖๕
อนุมัติ 		อนุมัติ 	
(นาย ก. ข. ข้าราชการ ตำแหน่ง ก. ข.)		(นาย ค. ง. ข้าราชการ ตำแหน่ง ค. ง.)	



องค์การบริหารส่วนตำบลวิสัย

แบบแสดงภาพ
ถนนสายรองจากจุดรองรับกัลเลียม หมู่ที่ ๖-ป.ในสูง
R.457510 ม.150/451 จ.ขอนแก่น

รูปลดขนาดวาง
กม. 1+200 ถึง กม. 1+300

วันที่ ๑	จำนวน ๑ ภาพ	วันที่ ๑/๖/๖๓
ผู้จัดทำ	ผู้ตรวจสอบ	ผู้อนุมัติ
	(นายสุวิทย์ สอนาน)	(นายสุวิทย์ สอนาน)
		(นายสุวิทย์ สอนาน)