



บันทึกข้อความ

ส่วนราชการ กองช่างองค์การบริหารส่วนตำบลศรีวิสัย อำเภอเสลภูมิ จังหวัดร้อยเอ็ด

ที่ รอ ๘๖๒๐๑.๐๓ /๗๗ วันที่ ๑๖ ธันวาคม ๒๕๖๒

เรื่อง รายงานผลการกำหนดราคากลางโครงการซ่อมแซมถนนลูกรังบ้านโคกสมบูรณ์(เสริมผิวลูกรังปรับเกลี่ย) หมู่ที่ ๙ ไป หมู่ที่ ๑๑

เรียน นายกององค์การบริหารส่วนตำบลศรีวิสัย

ตามคำสั่งเลขที่ ๗๒๕/๒๕๖๒ ลงวันที่ ๑๓ ธันวาคม ๒๕๖๒ เรื่องแต่งตั้งคณะกรรมการกำหนดราคากลางโครงการซ่อมแซมถนนลูกรังบ้านโคกสมบูรณ์(เสริมผิวลูกรังปรับเกลี่ย)หมู่ที่ ๙ ตำบลศรีวิสัย ตามการประชุมสภาจ่ายขาดเงินสะสมงบประมาณรายจ่าย ประจำปี ๒๕๖๓ จำนวน ๑ โครงการ ปรากฏในแผนงานเคหะและชุมชน หมวดค่าที่ดินและสิ่งก่อสร้าง ดังนี้

๑.โครงการซ่อมแซมถนนลูกรังบ้านโคกสมบูรณ์(เสริมผิวลูกรังปรับเกลี่ย)หมู่ที่ ๙ จำนวน ๑ จุด

เพื่อจ่ายเป็นค่าโครงการซ่อมแซมถนนลูกรังบ้านโคกสมบูรณ์(เสริมผิวลูกรังปรับเกลี่ย) หมู่ที่ ๙ ตามแบบและประมาณราคาที่ยังองค์การบริหารส่วนตำบลศรีวิสัยกำหนด จำนวนเงินงบประมาณราคากลางงานก่อสร้างจำนวน ๒๔๙,๔๖๖ บาท(สองแสนสี่หมื่นเก้าพันสี่ร้อยหกสิบหกบาทถ้วน)

บัดนี้ คณะกรรมการได้ดำเนินการตามคำสั่งดังกล่าวข้างต้น เสร็จเรียบร้อยแล้ว จึงขอรายงานผลการกำหนดราคากลางโครงการซ่อมแซมถนนลูกรังบ้านโคกสมบูรณ์(เสริมผิวลูกรังปรับเกลี่ย)หมู่ที่ ๙ พร้อมระเบียบวาระการประชุมและเอกสารรายละเอียดแนบท้าย เพื่อประกอบการดำเนินการจัดจ้างตามระเบียบพัสดุ ฯ ต่อไป

(ลงชื่อ)

(นายพัฒนพงศ์ พลาบรรณ)

ผู้อำนวยการกองช่าง

ประธานกรรมการ

(ลงชื่อ)

(นายสุขสันต์ พิงสุข)

ผู้อำนวยการกองส่งเสริมการเกษตร

กรรมการ

(ลงชื่อ)

(นางสาวอุดมลักษณ์ แห้วเนตร)

ครู

กรรมการ

ความเห็นของปลัด อบต.

(นายสำราญ เวียงนนท์)

ปลัดองค์การบริหารส่วนตำบลศรีวิสัย

ความเห็นของนายก อบต.



อนุมัติ



ไม่อนุมัติ เพราะ.....

(นายสุรัชย์ ศรีพล)

นายกองค์การบริหารส่วนตำบลศรีวิสัย

ราคาที่เราใช้เป็นราคาที่กำหนดตาม รายละเอียดการคำนวณค่างานต้นทุน ซึ่งจะประกอบไปด้วยการคำนวณดังต่อไปนี้

๑. ค่าวัสดุจากแหล่ง
๒. ค่าดำเนินการ+ค่าเสื่อมราคา(ชุด-ชน) เปิดจากตารางค่าเสื่อมราคาตามราคาน้ำมันที่ ๒๖.๐๐-๒๖.๙๙บาท/ลิตร
๓. ค่าขนส่ง
๔. ค่ายุบตัว
๕. ค่าปรับแก้แต่ง คิดเป็นราคา/ลบ.ม.

รวมเป็นค่างานต้นทุนงานซ่อมแซมผิวทางลูกรังปรับแก้

รายละเอียดที่คำนวณราคากลางไว้แล้ว จำนวน ๑ โครงการ ดังนี้

๑.โครงการซ่อมแซมถนนลูกรังบ้านโคกสมบูรณ์(เสริมผิวลูกรังปรับแก้)หมู่ที่ ๙

เพื่อจ่ายเป็นค่าโครงการซ่อมแซมถนนลูกรังบ้านโคกสมบูรณ์(เสริมผิวลูกรังปรับแก้)หมู่ที่ ๙

ตามแบบและประมาณราคาท้องที่การบริหารส่วนตำบลศรีวิสัย กำหนด กว้าง ๔.๐๐ เมตร ยาวรวม ๒,๕๐๐ เมตร หนาเฉลี่ย ๐.๑๐ เมตร หรือรวมพื้นที่ผิวจราจรไม่น้อยกว่า ๑๐,๐๐๐ ตารางเมตร

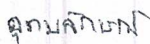
ราคากลางงานทาง สะพานและท่อเหลี่ยม ๒๔๙,๔๖๖ บาท(สองแสนสี่หมื่นเก้าพันสี่ร้อยหกสิบหกบาทถ้วน)


มติที่ประชุม -เห็นควรเสนอ นายองค์การบริหารส่วนตำบลศรีวิสัย เพื่อพิจารณาอนุมัติ

ระเบียบวาระที่ ๔ เรื่องอื่น ๆ

- ไม่มี

เลิกประชุมเวลา ๑๐.๓๐ น.

(ลงชื่อ)  ผู้จตุรายนการประชุม
(นางสาวอุดมลักษณ์ แห้วเนตร)
ตำแหน่งครู

(ลงชื่อ)  ผู้ตรวจรายงานการประชุม
(นายพัฒนาพงศ์ พลาบรรณ)
ตำแหน่ง ผู้อำนวยการกองช่าง

แบบสรุปราคางานก่อสร้างทาง สะพาน และท่อเหลี่ยม

ชื่อโครงการ / งานก่อสร้าง โครงการซ่อมแซมถนนลูกรัง (เสริมผิวปรับเกลี่ยแต่ง) (งบประมาณ 2563)
 สถานที่ก่อสร้าง หมู่ที่ 9 บ้านโคกสมบูรณ์ (จากบ้านโคกสมบูรณ์ ไป บ้านหนองไผ่)
 หน่วยงานเจ้าของโครงการ องค์การบริหารส่วนตำบลศรีวิชัย
 แบบเลขที่ 0
 คำนวณราคากลางเมื่อวันที่ ลงวันที่ 17 ธันวาคม 2562
 ปริมาณงาน

ผิวจราจรลูกรังปรับเกลี่ยแต่งกว้าง 4.00 ม. ยาว 2,500.00 ม. หนาเฉลี่ย 0.10 ม. หรือพื้นที่ผิวจราจรไม่น้อยกว่า 10,000.00 ตร.ม.

ลำดับ	รายการ	รวมค่างานก่อสร้าง	หมายเหตุ
1	ค่างานต้นทุนงานทาง	249,466.86	Factor F 1.3624 - เงินล่วงหน้าจ่าย 0% - เงินประกันผลงานหัก 0% - ดอกเบี้ยเงินกู้ 6% - ค่าภาษีมูลค่าเพิ่ม 7% - พื้นที่ ปกติ
สรุป	รวมเป็นราคาค่าก่อสร้างประมาณ	249,466.86	
	คิดเป็นราคากลาง (สองแสนสี่หมื่นเก้าพันสี่ร้อยหกสิบหกบาทถ้วน)	249,466.00	


ระยะทางดำเนินการ 2.500 กม.


เฉลี่ยราคา กม.ละ 99,786.40 บาท

- คณะกรรมการกำหนดราคากลาง ตามคำสั่งที่ 725/2562 ลงวันที่ 13 ธันวาคม 2562 ได้จัดทำราคากลางเรียบร้อยแล้ว

จึงเรียนมาเพื่อโปรดพิจารณาให้ความเห็นชอบ

ความเห็นของปลัด



 ประธานกรรมการ
 (นายพัฒนพงศ์ พลาบรรณ)
 ผู้อำนวยการกองช่าง



 (นายสำราญ เวียงนัท)
 ปลัดองค์การบริหารส่วนตำบล


 กรรมการ
 (นายสุสันต์ พึ่งสุข)
 ผู้อำนวยการกองส่งเสริมการเกษตร

ความเห็นของนายก

อนุมัติ
 ไม่อนุมัติ เพราะ.....


 กรรมการ
 (นางสาวอุดมลักษณ์ แห้วเนตร)
 ครู


 (นายสุรัชย์ ศรีพล)
 นายกองค์การบริหารส่วนตำบลศรีวิชัย

แบบสรุปราคางานก่อสร้างทาง สะพาน และท่อเหลี่ยม

ชื่อโครงการ / งานก่อสร้าง โครงการซ่อมแซมถนนลูกรัง (เสริมผิวปรับเกลี่ยแต่ง)
 สถานที่ก่อสร้าง หมู่ที่ 9 บ้านโคกสมบุรณ์ (จากบ้านโคกสมบุรณ์ ไป บ้านหนองไผ่)
 หน่วยงานเจ้าของโครงการ องค์การบริหารส่วนตำบลศรีวิสัย
 แบบเลขที่ 0
 คำวนราคาโดย คณะกรรมการกำหนดราคากลาง

(งบประมาณ 2563)

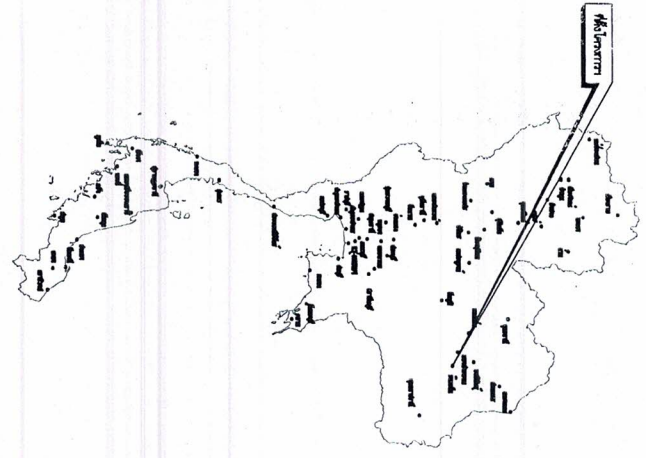
เมื่อวันที่ ลงวันที่ 17 ธันวาคม 2562

ลำดับ	รายการ	หน่วย	จำนวน	ราคาต่อหน่วย	ราคาทุน	FN	ราคาต่อหน่วย X FN	ราคากลาง
1	งานดิน							
	1.1 ปรับเกลี่ยผิวทางเดิม (ไม่มี)	ตร.ม.						
	1.2 งานตัดดินคันทาง	ลบ.ม.						
	1.3 งานดินถมคันทาง ปรับเกลี่ยแต่ง	ลบ.ม.						
2	งานผิวทาง หนาเฉลี่ย							
	2.1 งานผิวทางลูกรัง ปรับเกลี่ยแต่ง หนา 10 ซม.	ลบ.ม.	1,037.50	176.49	183,108.38	1.3624	240.45	249,466.86
3	งานท่อกลมคอนกรีตเสริมเหล็ก							
	3.1 ขนาด \varnothing 0.30 ม. ชั้น 3	ม.						
	3.2 ขนาด \varnothing 0.40 ม. ชั้น 3	ม.						
	3.3 ขนาด \varnothing 0.60 ม. ชั้น 3	ม.						
	3.4 ขนาด \varnothing 0.80 ม. ชั้น 3	ม.						
	3.5 ขนาด \varnothing 1.00 ม. ชั้น 3	ม.						
4	งานกำแพงปากท่อคอนกรีตเสริมเหล็ก							
	4.1 สำหรับท่อกลม ค.ส.ล. ขนาด \varnothing 0.60 ม. 1 แถว	แห่ง						
	4.2 สำหรับท่อกลม ค.ส.ล. ขนาด \varnothing 0.60 ม. 2 แถว	แห่ง						
	4.3 สำหรับท่อกลม ค.ส.ล. ขนาด \varnothing 0.60 ม. 3 แถว	แห่ง						
	4.4 สำหรับท่อกลม ค.ส.ล. ขนาด \varnothing 0.80 ม. 1 แถว	แห่ง						
	4.5 สำหรับท่อกลม ค.ส.ล. ขนาด \varnothing 0.80 ม. 2 แถว	แห่ง						
	4.6 สำหรับท่อกลม ค.ส.ล. ขนาด \varnothing 0.80 ม. 3 แถว	แห่ง						
	4.7 สำหรับท่อกลม ค.ส.ล. ขนาด \varnothing 1.00 ม. 1 แถว	แห่ง						
	4.8 สำหรับท่อกลม ค.ส.ล. ขนาด \varnothing 1.00 ม. 2 แถว	แห่ง						
	4.9 สำหรับท่อกลม ค.ส.ล. ขนาด \varnothing 1.00 ม. 3 แถว	แห่ง						
5	งานบ่อพักรับน้ำ คอนกรีตเสริมเหล็ก							
	5.1 สำหรับท่อกลม ค.ส.ล. ขนาด \varnothing 0.30 ม. เข้า - ออก	แห่ง						
	5.2 สำหรับท่อกลม ค.ส.ล. ขนาด \varnothing 0.40 ม. เข้า - ออก	แห่ง						
	5.3 สำหรับท่อกลม ค.ส.ล. ขนาด \varnothing 0.60 ม. เข้า - ออก	แห่ง						
6	งานท่อเหลี่ยมคอนกรีตเสริมเหล็ก							
	6.1 งานท่อเหลี่ยมคอนกรีตเสริมเหล็กก่อสร้างใหม่	แห่ง						
	กม. 0+000.00							
	ขนาด ไม่มี							
	ยาว 0.00 ม.							
รวมค่าก่อสร้าง								249,466.86

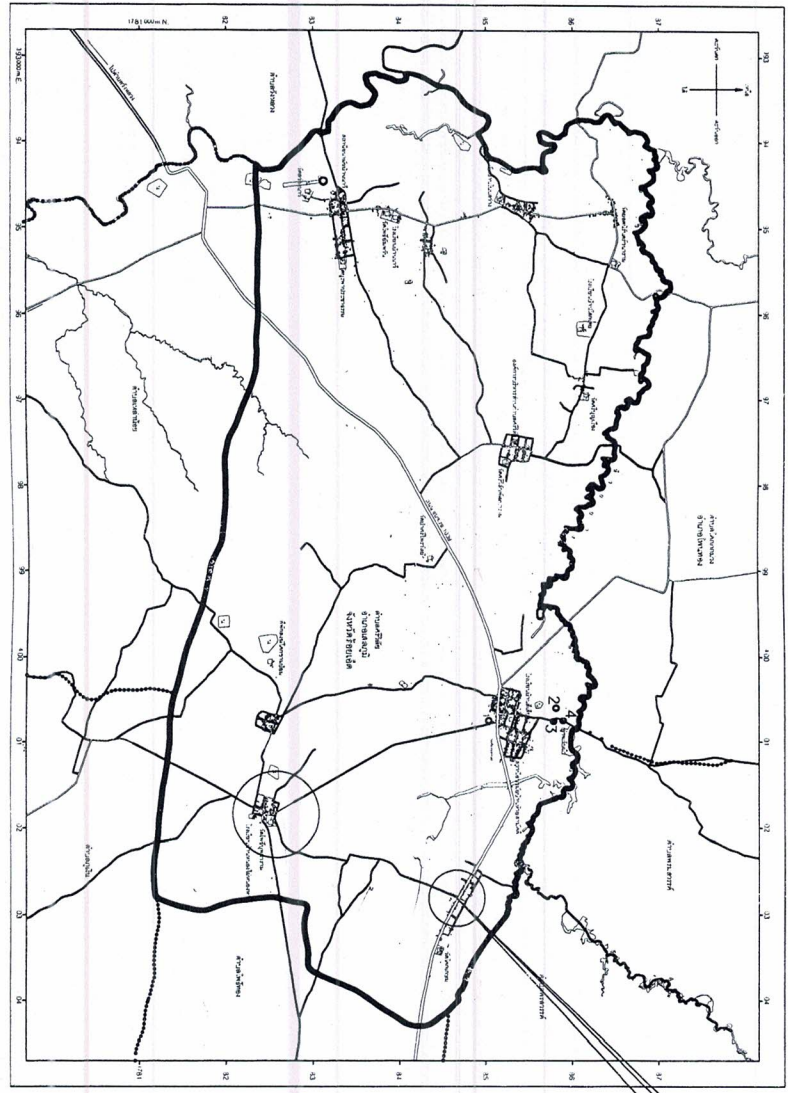
- ① ผลรวมค่างานต้นทุนงานก่อสร้างทาง
 ② ผลรวมค่างานต้นทุนงานก่อสร้างสะพานและท่อเหลี่ยม
 ③ ค่า Factor F งานก่อสร้างทาง
 ④ ค่า Factor F งานก่อสร้างสะพานและท่อเหลี่ยม

183,108.38
0.00
1.3624
1.2782

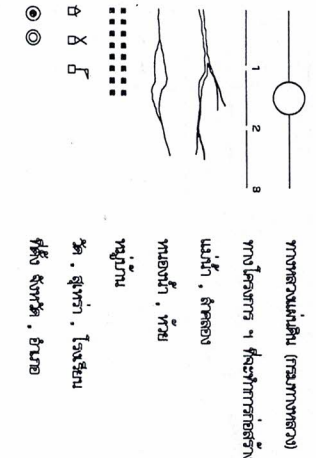
องค์การบริหารส่วนตำบลรั้วชัย
 อำเภอเสลภูมิ จังหวัดร้อยเอ็ด
 เส้นทางสาย บ้านโพนสมบูรณ์-บ้านเขนงใหม่
 ฝัวยทรายสูงรัง กว้าง 4.00 เมตร
 จำนวน 1 สายทาง
 ระยะทางรวม 2.500 กิโลเมตร



แผนที่ประเทศไทย



ที่ตั้งโครงการ



แผนที่สังเขป
 1 : 50,000

องค์การบริหารส่วนตำบลรั้วชัย อำเภอเสลภูมิ

แบบสายทาง	ผู้สำรวจ	อนุมัติ	<input checked="" type="checkbox"/>
หมู่บ้านโพนสมบูรณ์-บ้านเขนงใหม่	นายพิงโยธอาวาส	ไม่อนุมัติ	<input type="checkbox"/>
ตำบลรั้วชัย อ.เสลภูมิ จ.ร้อยเอ็ด	ผู้ออกแบบ		
แสดงแบบ	นายสุวิธ คำบงษ์		
แผนที่สังเขป	นายสุวิธ คำบงษ์		
	ผู้อำนวยการกองช่าง		
	นายสุวิธ คำบงษ์		
	ผู้ควบคุมการก่อสร้าง		
	นายสุวิธ คำบงษ์		
เลขที่แบบ	แผนก	จำนวน	วันที่
		ร.ร. ๖๓๖/๑	๒๔/๑๐/๖๖

นายกองค์การบริหารส่วนตำบลรั้วชัย

เขตทาง

ชั้นอยู่คู่กับสภาพพื้นที่

เขตทาง

ผิวจราจร

ครึ่งผิวจราจร

ครึ่งผิวจราจร

ผิวจราจรลูกรังปรับเกลี่ย

สไลปตามสภาพ

สไลปตามสภาพ

ดินถมปรับเกลี่ย

ถนนเดิม

รูปตัดต้นทางแบบดินถมผิวจราจรปรับเกลี่ย

ผิวจราจรลูกรังปรับเกลี่ย

สไลปตามสภาพ

สไลปตามสภาพ

ถนนเดิม

รูปตัดต้นทางแบบเสริมผิวจราจรปรับเกลี่ย



องค์การบริหารส่วนตำบลศรีวิสัย

สาขาวิชา วิศวกรรมจราจรและขนส่ง ภาควิชาวิศวกรรมจราจร คณะวิศวกรรมศาสตร์ มหาวิทยาลัยเทคโนโลยีพระจอมเกล้าธนบุรี

นายวิชาญ วัฒนพงษ์ ภาควิชาวิศวกรรมจราจร คณะวิศวกรรมศาสตร์ มหาวิทยาลัยเทคโนโลยีพระจอมเกล้าธนบุรี

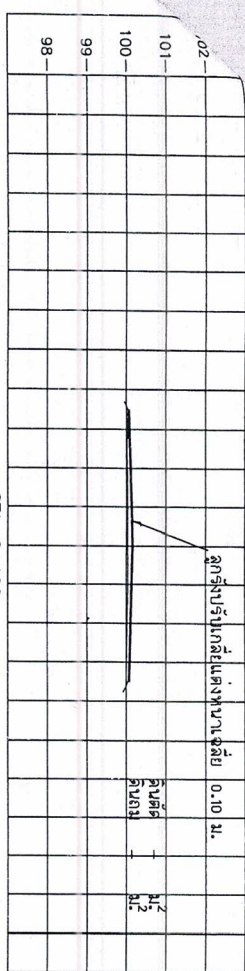
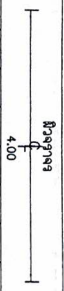
นายวิชาญ วัฒนพงษ์ ภาควิชาวิศวกรรมจราจร คณะวิศวกรรมศาสตร์ มหาวิทยาลัยเทคโนโลยีพระจอมเกล้าธนบุรี

นายวิชาญ วัฒนพงษ์ ภาควิชาวิศวกรรมจราจร คณะวิศวกรรมศาสตร์ มหาวิทยาลัยเทคโนโลยีพระจอมเกล้าธนบุรี

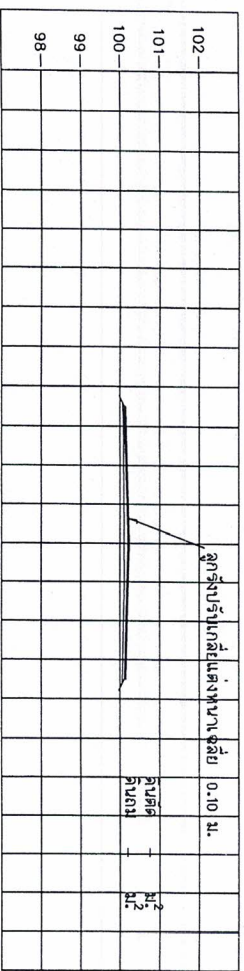
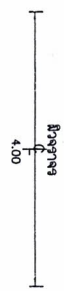
นายวิชาญ วัฒนพงษ์ ภาควิชาวิศวกรรมจราจร คณะวิศวกรรมศาสตร์ มหาวิทยาลัยเทคโนโลยีพระจอมเกล้าธนบุรี

นายวิชาญ วัฒนพงษ์ ภาควิชาวิศวกรรมจราจร คณะวิศวกรรมศาสตร์ มหาวิทยาลัยเทคโนโลยีพระจอมเกล้าธนบุรี

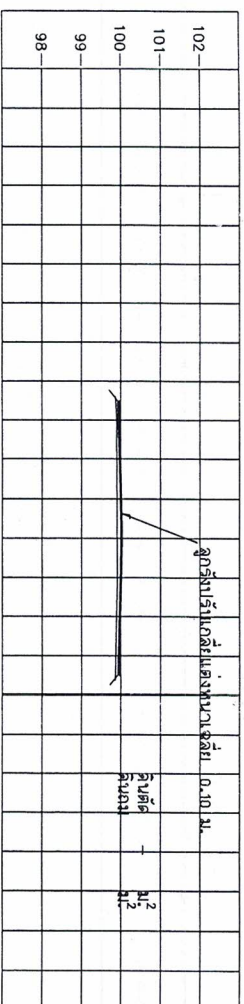
หน้า 15 จาก 15 หน้า



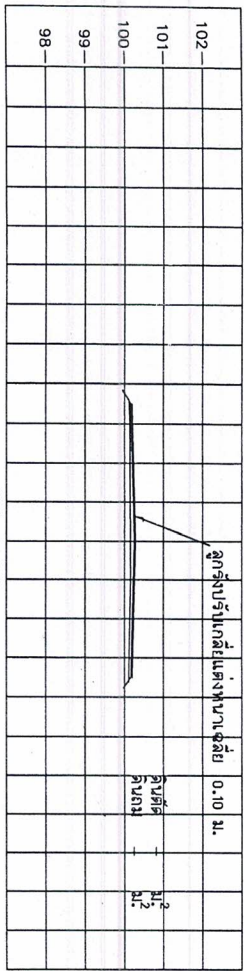
STA. 0+100



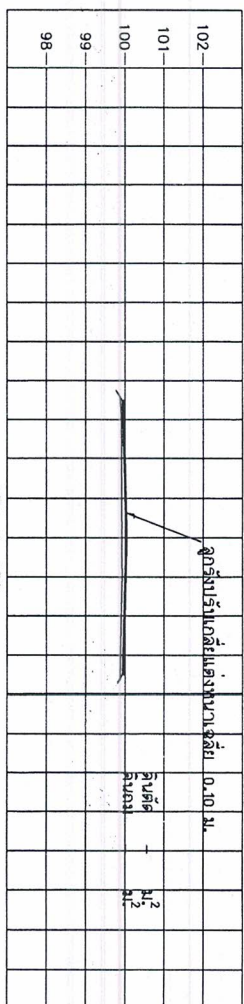
STA. 0+175



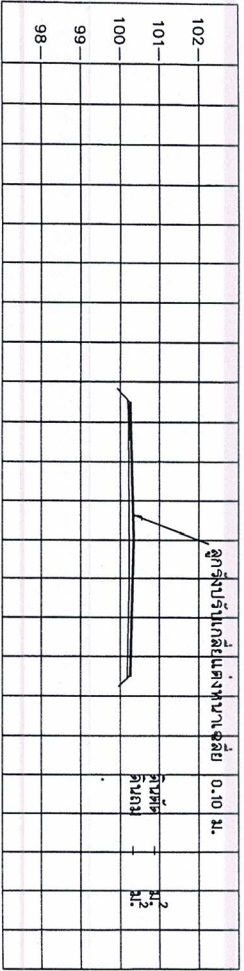
STA. 0+175



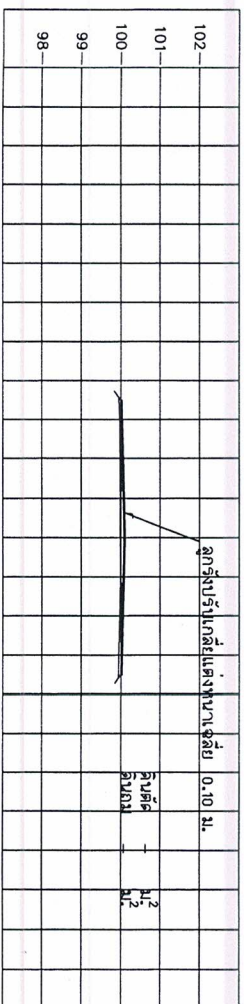
STA. 0+050



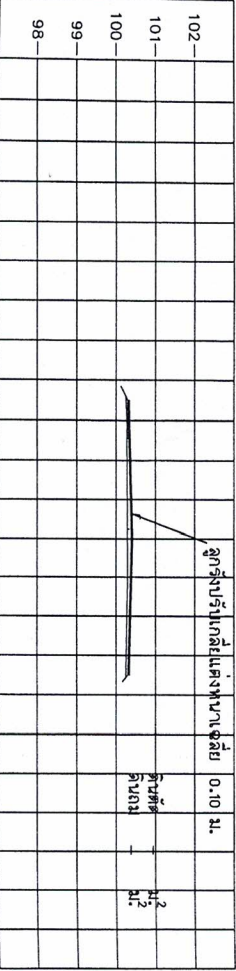
STA. 0+150



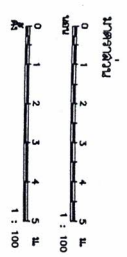
STA. 0+025



STA. 0+125

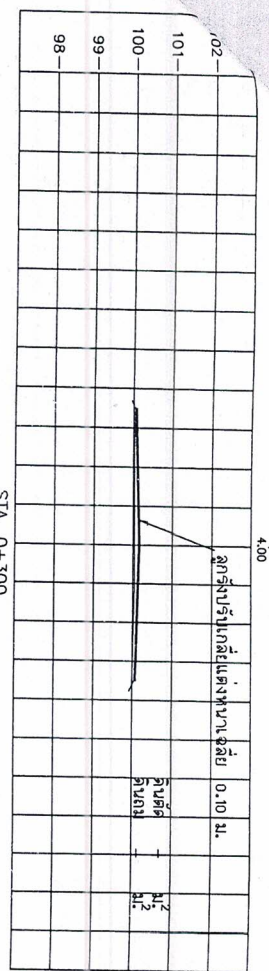


STA. 0+000

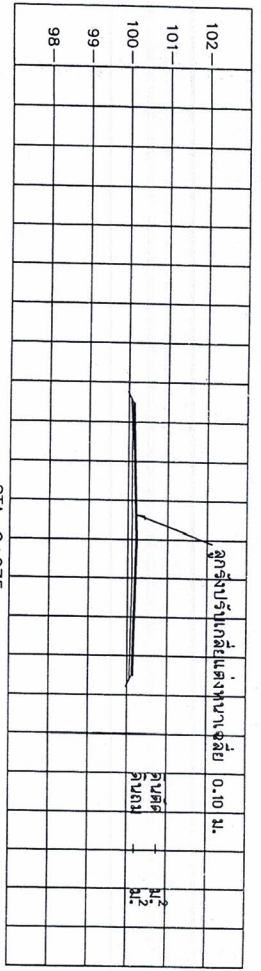


โครงการขุดลอกคลองตำบลศรีวิชัย กรมชลประทาน ๘.๕๕๕๕๕ ๘.๕๕๕๕๕ ๘.๕๕๕๕๕ ๘.๕๕๕๕๕		๘.๕๕๕๕๕ ๘.๕๕๕๕๕	๘.๕๕๕๕๕ ๘.๕๕๕๕๕	๘.๕๕๕๕๕ ๘.๕๕๕๕๕
๘.๕๕๕๕๕ ๘.๕๕๕๕๕	๘.๕๕๕๕๕ ๘.๕๕๕๕๕	๘.๕๕๕๕๕ ๘.๕๕๕๕๕	๘.๕๕๕๕๕ ๘.๕๕๕๕๕	

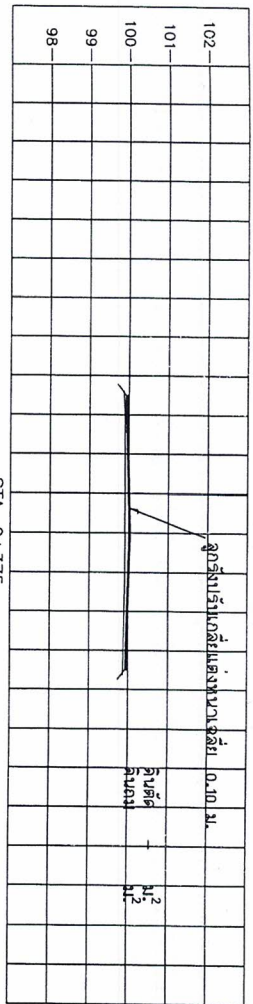
โครงการ
4.00



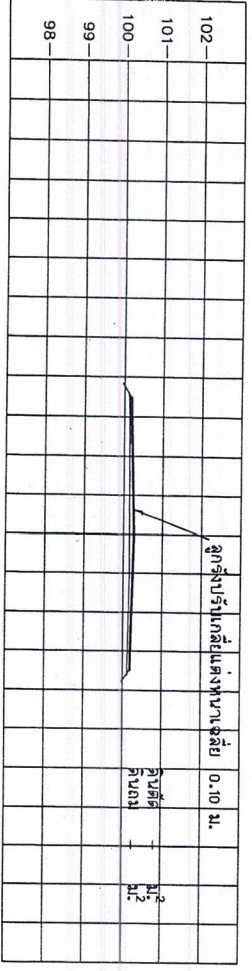
STA. 0+300



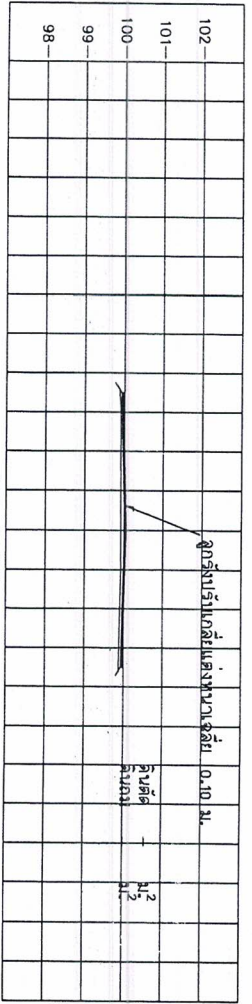
STA. 0+275



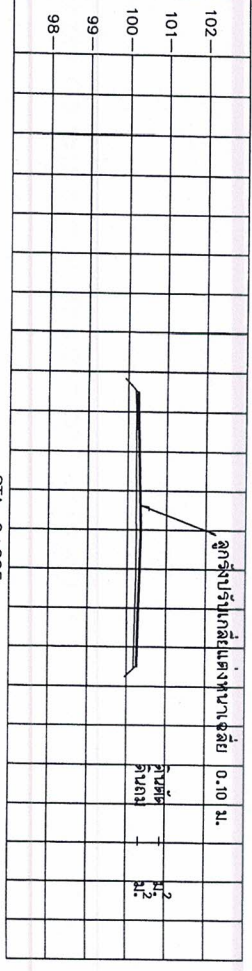
STA. 0+375




STA. 0+250



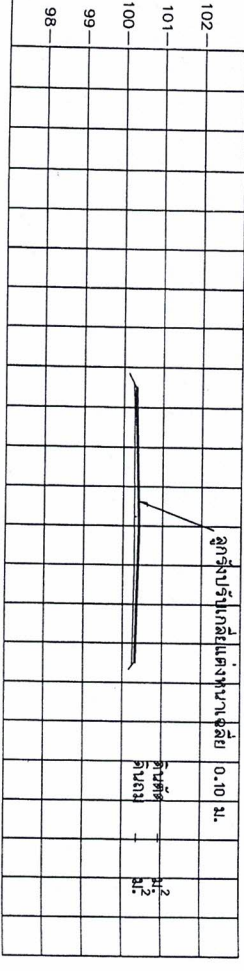
STA. 0+350



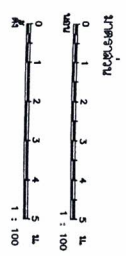
STA. 0+225



STA. 0+325



STA. 0+200



โครงการรับทราบผลวิเคราะห์

แบบสำรวจทาง
ถนนสายจากจุดตั้งรับกัลล์ หมู่ที่ 9-11
ร.4375 สาย 4-5 ตอนใต้

แบบแปลน
จุดตัดทาง
กม. 0+200 ถึง กม. 0+375

วันที่รับทราบผลวิเคราะห์
08/05/2565

ชื่อโครงการ
โครงการปรับปรุงถนนสาย 4-5 ตอนใต้

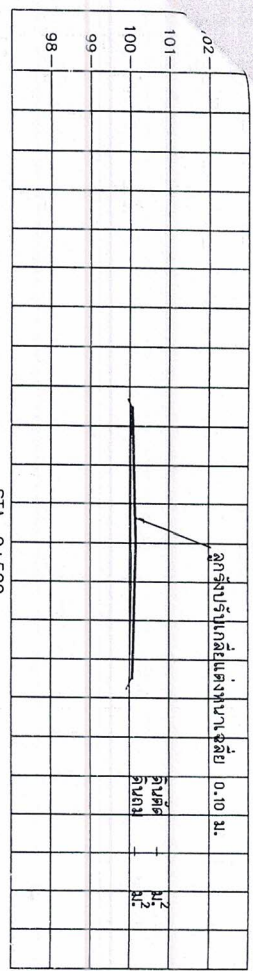
ชื่อผู้จัดทำ
นาย อดิศักดิ์ วัฒนวิเศษ

ชื่อผู้รับทราบ
นาย อดิศักดิ์ วัฒนวิเศษ

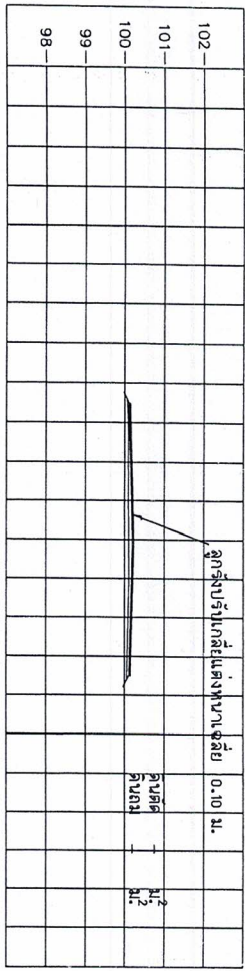
ตำแหน่ง
นาย อดิศักดิ์ วัฒนวิเศษ

ตำแหน่ง
นาย อดิศักดิ์ วัฒนวิเศษ

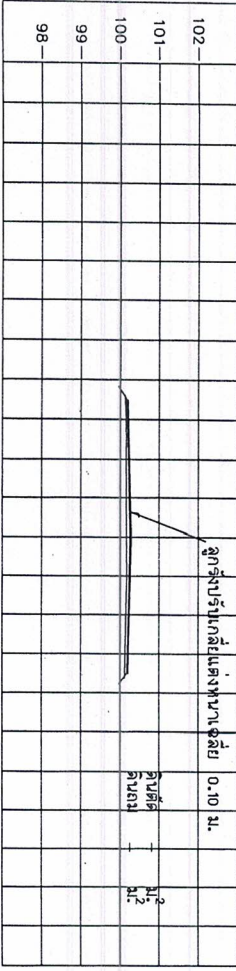
โครงการ
4.00



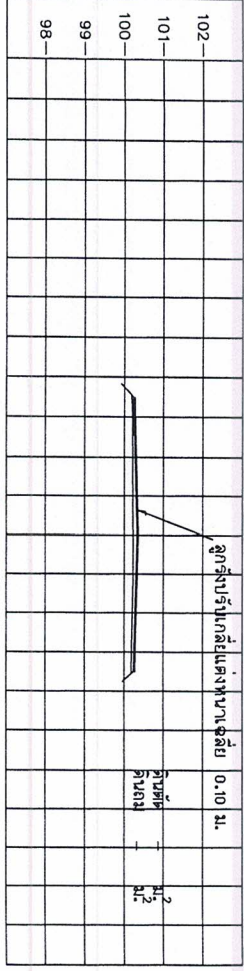
STA. 0+500



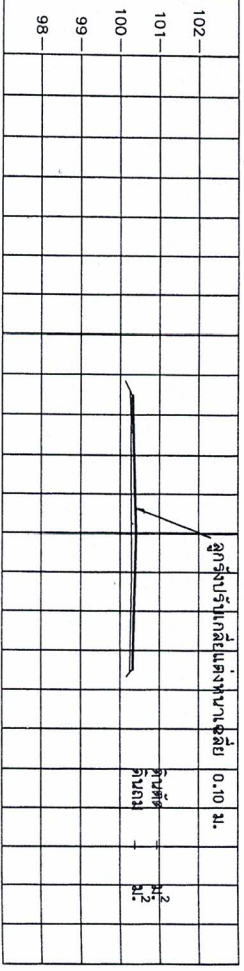
STA. 0+475



STA. 0+450

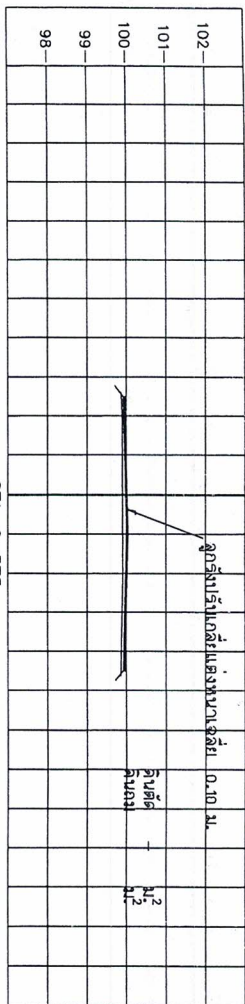


STA. 0+425

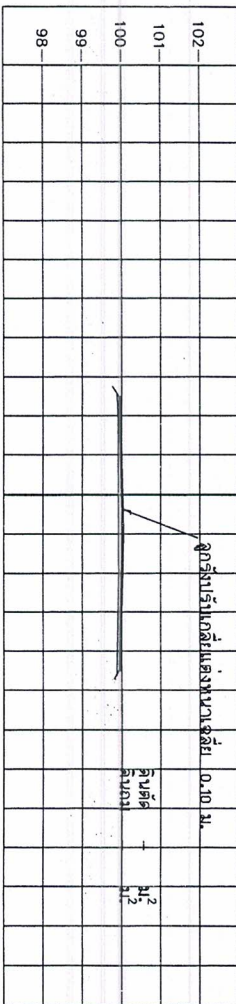


STA. 0+400

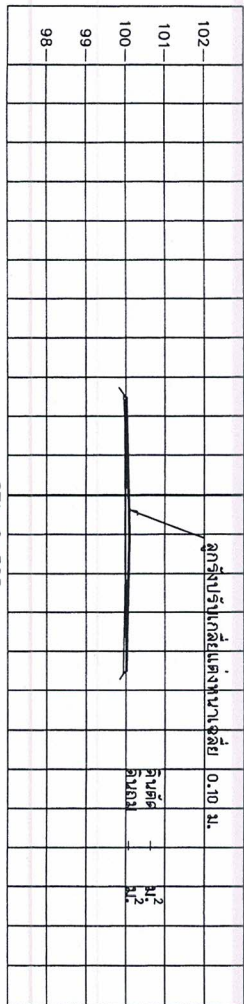
โครงการ
4.00



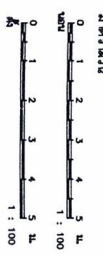
STA. 0+575



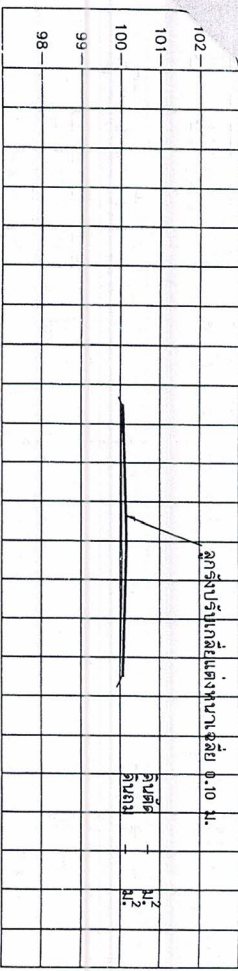
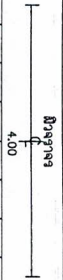
STA. 0+550



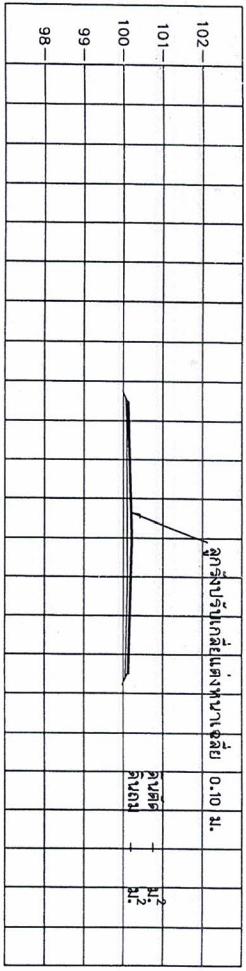
STA. 0+525



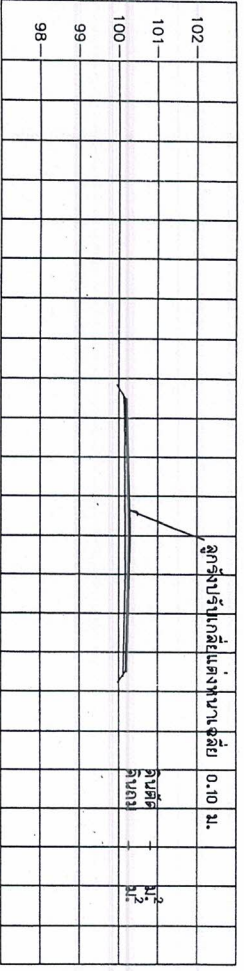
องค์การบริษัทรถโดยสารสาธารณะ ถนนติวานนท์ กรุงเทพมหานคร หมู่ที่ ๑-11 โทร. ๐-๒๖๕๖-๖๖๖๖ โทร. ๐-๒๖๕๖-๖๖๖๖		11 โทร. ๐-๒๖๕๖-๖๖๖๖
11 โทร. ๐-๒๖๕๖-๖๖๖๖	11 โทร. ๐-๒๖๕๖-๖๖๖๖	11 โทร. ๐-๒๖๕๖-๖๖๖๖
11 โทร. ๐-๒๖๕๖-๖๖๖๖	11 โทร. ๐-๒๖๕๖-๖๖๖๖	11 โทร. ๐-๒๖๕๖-๖๖๖๖
11 โทร. ๐-๒๖๕๖-๖๖๖๖	11 โทร. ๐-๒๖๕๖-๖๖๖๖	11 โทร. ๐-๒๖๕๖-๖๖๖๖



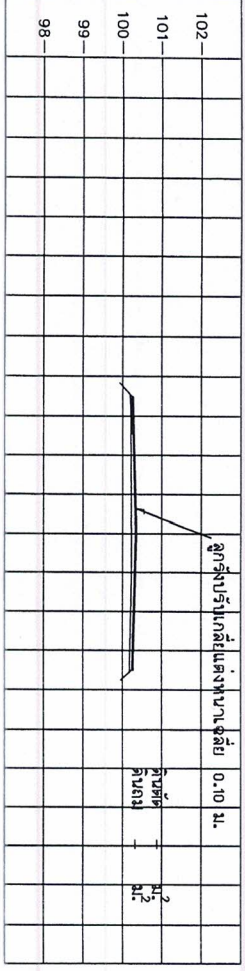
STA. 0+700



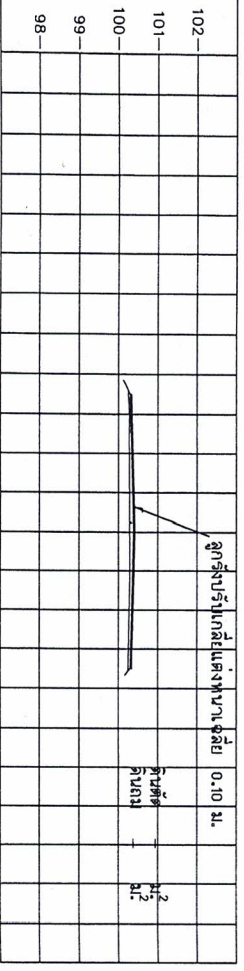
STA. 0+675



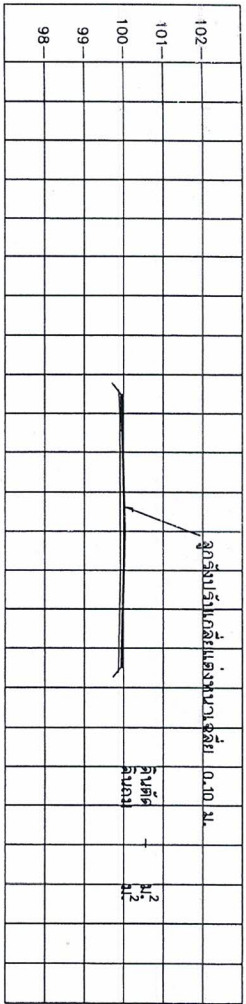
STA. 0+650



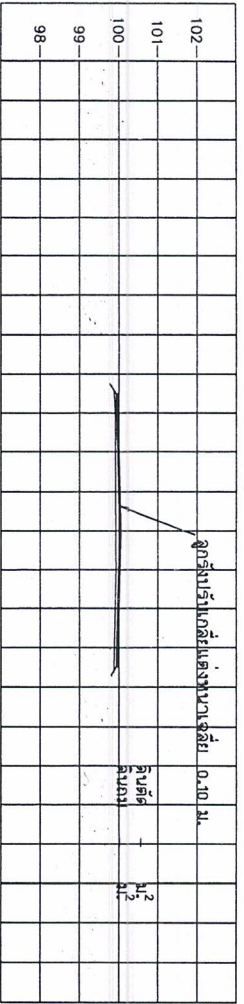
STA. 0+625



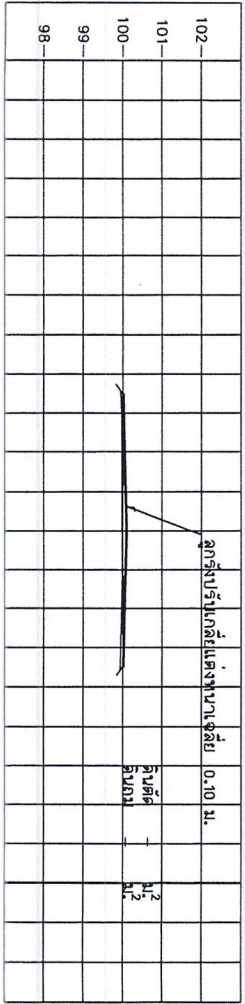
STA. 0+600



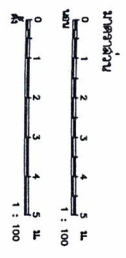
STA. 0+775



STA. 0+750



STA. 0+725



องค์การบริหารส่วนตำบลศรีวิชัย

แบบสำรวจทาง
ถนนสายจากจุดตั้งรับกั้นโค้ง พิกัด ๑-๓๓
ร.๕.ศรีวิชัย อ.สังขละบุรี จ.สตูล ๑๕.๑๒๑๕๑

ผู้สำรวจ: *[Signature]*
ผู้ควบคุม: *[Signature]*

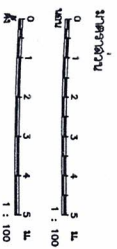
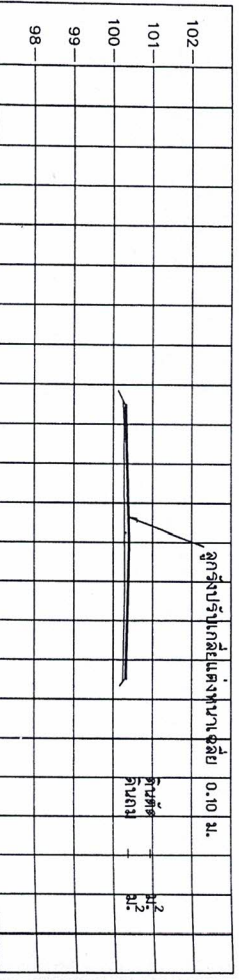
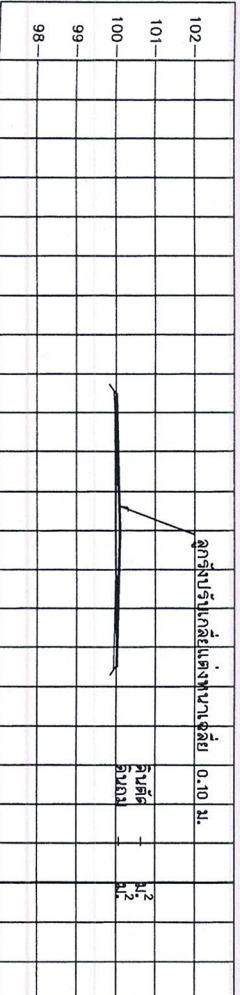
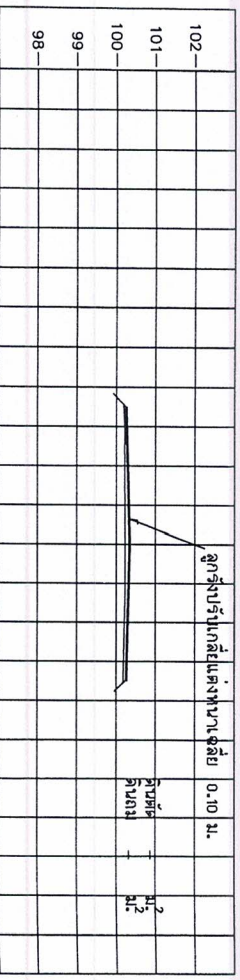
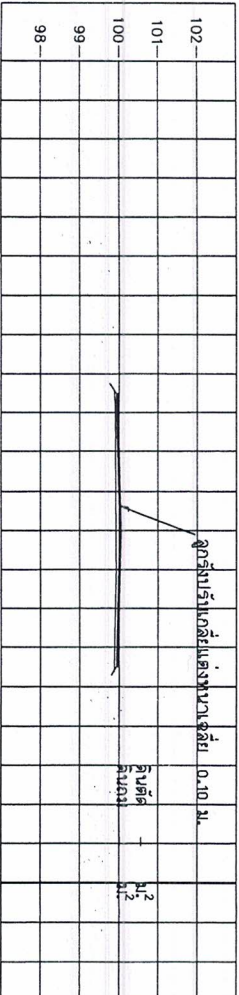
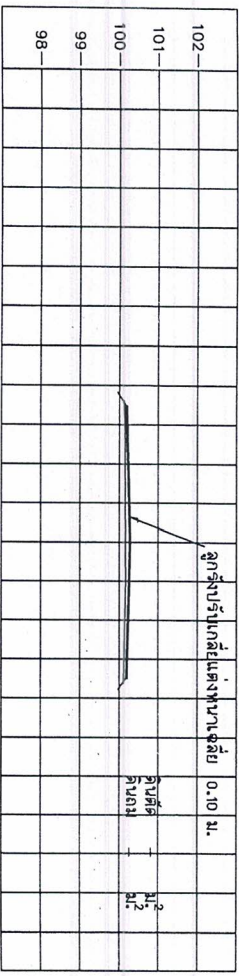
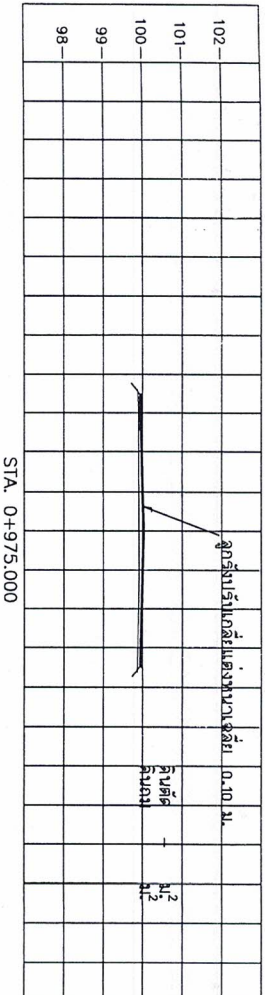
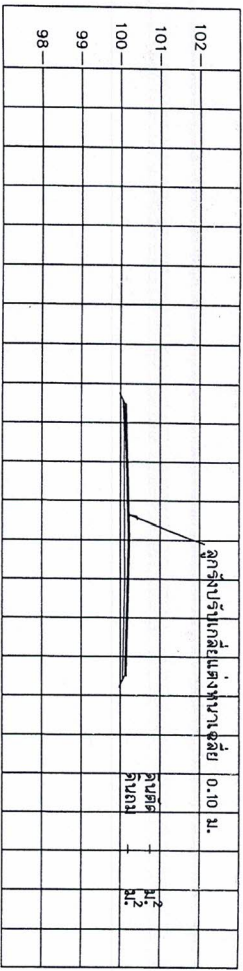
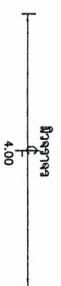
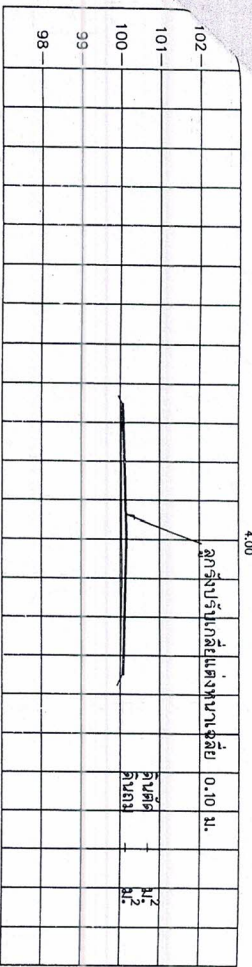
วันที่: ๑๕/๑๒/๖๕

มาตราส่วน: ๑ : ๑๐๐

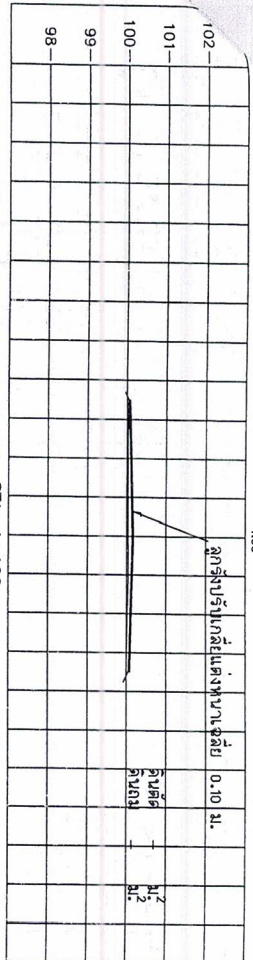
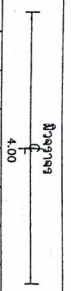
จุดตั้งรับกั้นโค้ง: ๑๕.๑๒๑๕๑

จุดตั้งรับกั้นโค้งด้านขวา: ๑๕.๑๒๑๕๑

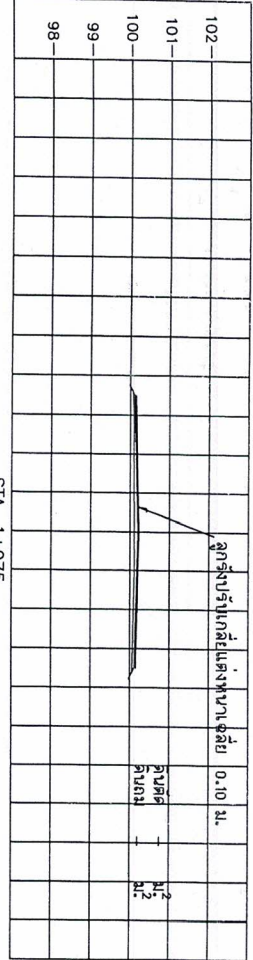
ผู้จัดทำ: *[Signature]*



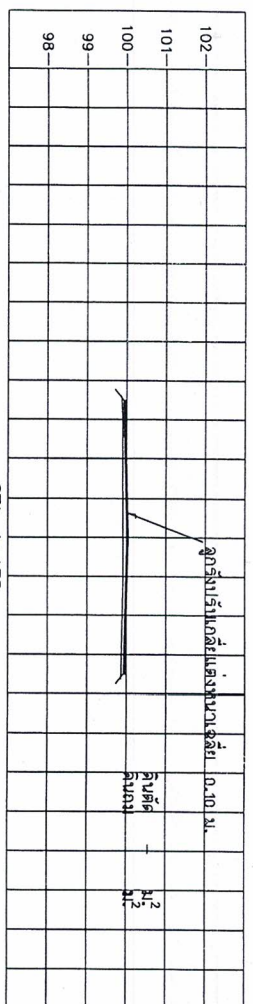
องค์การบริหารส่วนตำบลชวสย			เพิ่มขอบ
แบบสำรวจทาง ถนนสายจากสถานีรับตัดสย พุท. 9-4-13 ร.ชวสย ๑๓๑๖กวิ ๑-๑๓๑๖ค ๑-๑๓๑๖ค	ผู้สำรวจ นาย ชวสย ๑๓๑๖กวิ	ผู้ตรวจ นาย ชวสย ๑๓๑๖ค	ผู้รับ นาย ชวสย ๑๓๑๖ค
นาย ชวสย ๑๓๑๖กวิ	นาย ชวสย ๑๓๑๖ค	นาย ชวสย ๑๓๑๖ค	นาย ชวสย ๑๓๑๖ค
วันที่ ๑๓-๑๓-๑๓		วันที่ ๑๓-๑๓-๑๓	
นาย ชวสย ๑๓๑๖กวิ	นาย ชวสย ๑๓๑๖ค	นาย ชวสย ๑๓๑๖ค	นาย ชวสย ๑๓๑๖ค
นาย ชวสย ๑๓๑๖กวิ		นาย ชวสย ๑๓๑๖ค	
นาย ชวสย ๑๓๑๖กวิ	นาย ชวสย ๑๓๑๖ค	นาย ชวสย ๑๓๑๖ค	นาย ชวสย ๑๓๑๖ค
นาย ชวสย ๑๓๑๖กวิ	นาย ชวสย ๑๓๑๖ค	นาย ชวสย ๑๓๑๖ค	นาย ชวสย ๑๓๑๖ค
นาย ชวสย ๑๓๑๖กวิ		นาย ชวสย ๑๓๑๖ค	
นาย ชวสย ๑๓๑๖กวิ	นาย ชวสย ๑๓๑๖ค	นาย ชวสย ๑๓๑๖ค	นาย ชวสย ๑๓๑๖ค
นาย ชวสย ๑๓๑๖กวิ		นาย ชวสย ๑๓๑๖ค	



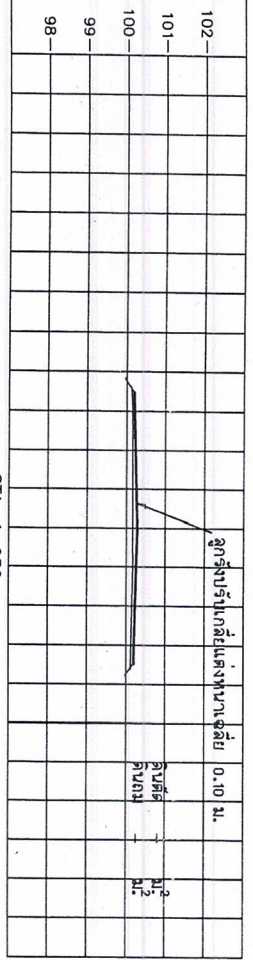
โครงการ
4.00



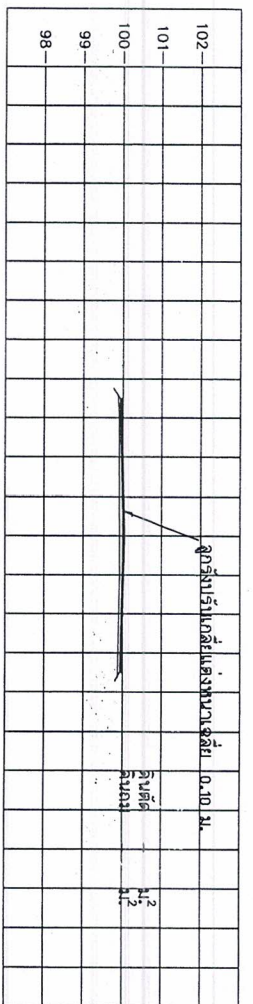
โครงการ
4.00



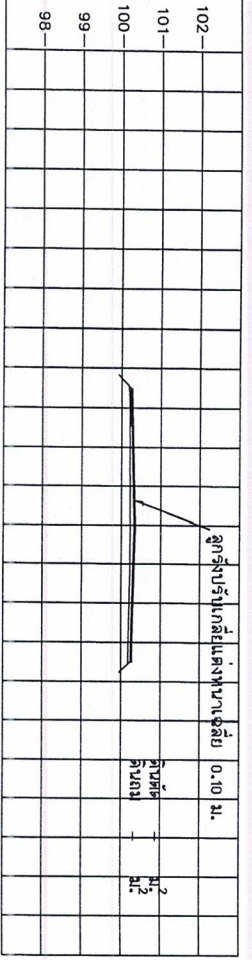
โครงการ
4.00



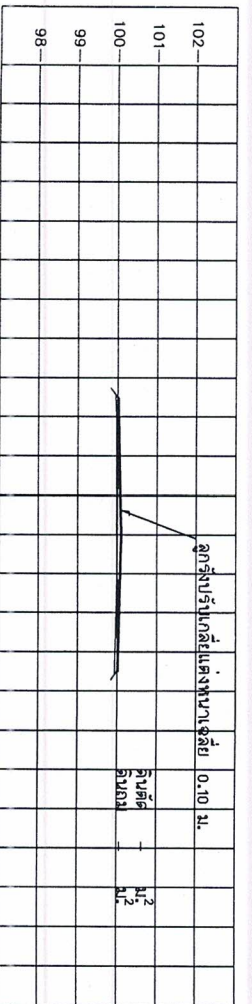
โครงการ
4.00



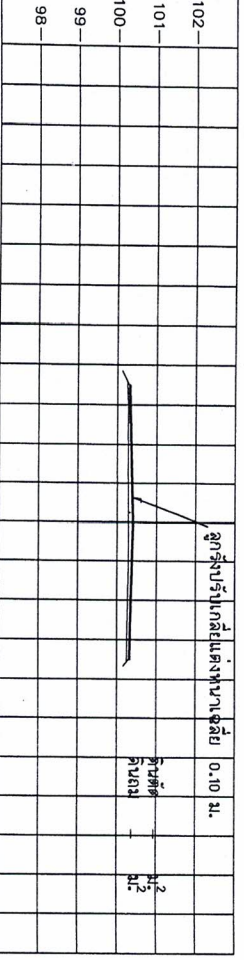
โครงการ
4.00



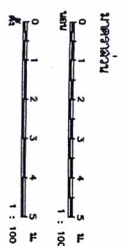
โครงการ
4.00



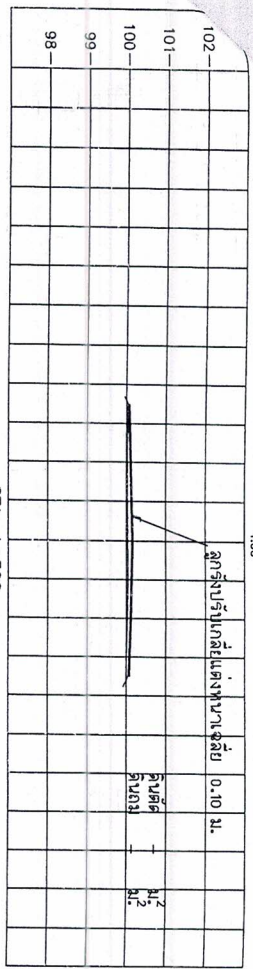
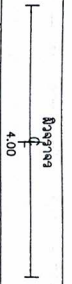
โครงการ
4.00



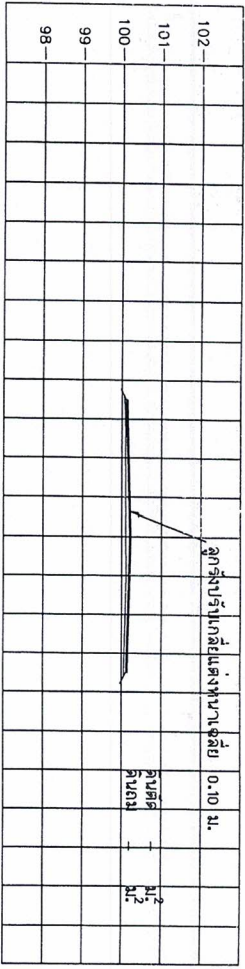
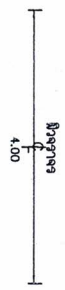
โครงการ
4.00



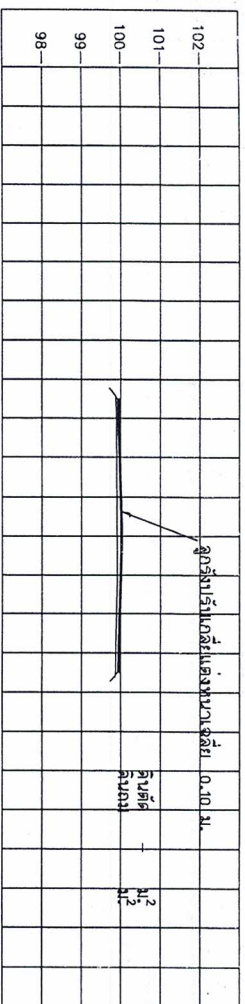
โครงการขุดลอกคูคลอง	
นายช่างภาพ นายสมชาย ใจดี นายวิวัฒน์ ใจดี นายวิเศษ ใจดี	นายช่างเขียน นายสมชาย ใจดี นายวิวัฒน์ ใจดี นายวิเศษ ใจดี
นายช่างสำรวจ นายสมชาย ใจดี นายวิวัฒน์ ใจดี นายวิเศษ ใจดี	นายช่างคำนวณ นายสมชาย ใจดี นายวิวัฒน์ ใจดี นายวิเศษ ใจดี
นายช่างควบคุม นายสมชาย ใจดี นายวิวัฒน์ ใจดี นายวิเศษ ใจดี	นายช่างตรวจ นายสมชาย ใจดี นายวิวัฒน์ ใจดี นายวิเศษ ใจดี
นายช่างบันทึก นายสมชาย ใจดี นายวิวัฒน์ ใจดี นายวิเศษ ใจดี	นายช่างพิมพ์ นายสมชาย ใจดี นายวิวัฒน์ ใจดี นายวิเศษ ใจดี



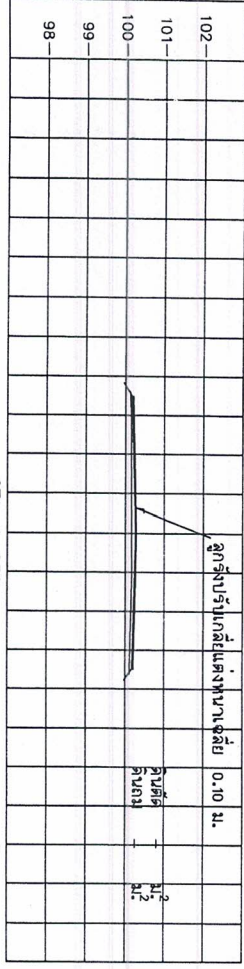
STA. 1+300



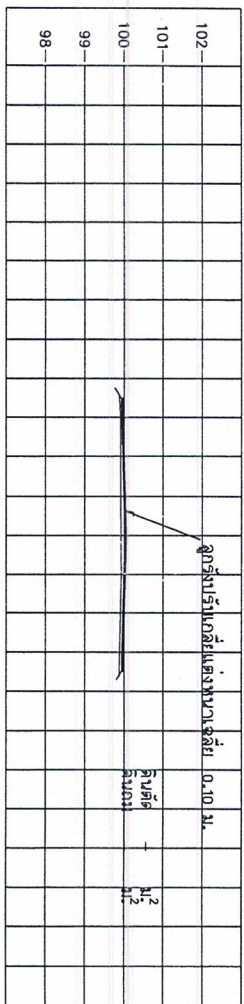
STA. 1+275



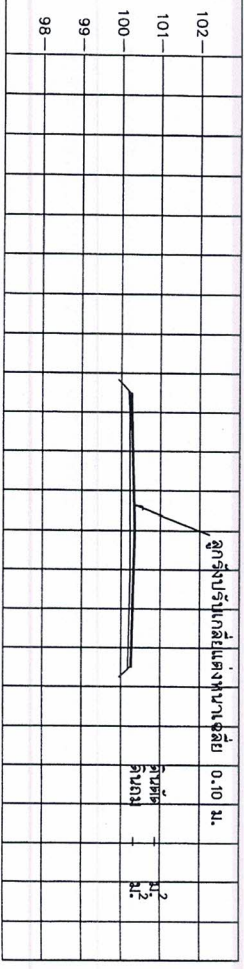
STA. 1+375



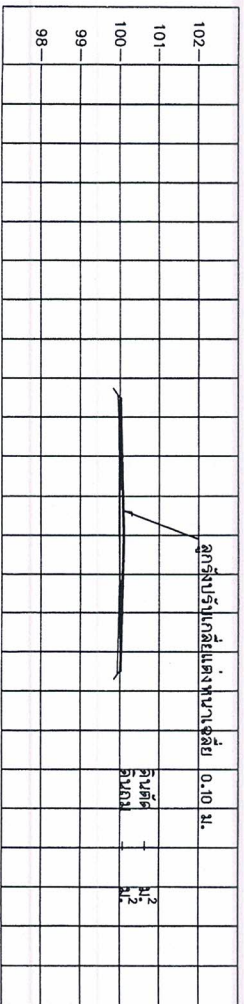
STA. 1+250



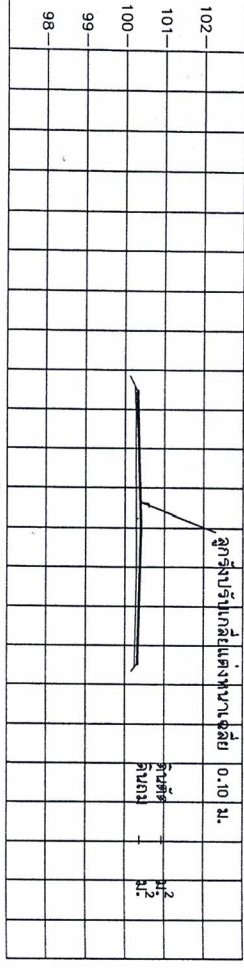
STA. 1+350



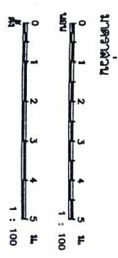
STA. 1+225



STA. 1+325



STA. 1+200



องค์การบริษัทรถไฟฟ้ากรุงเทพ

แผนผังรายการสถานี

ถนนสายรถไฟฟ้าสายสีเขียวเข้ม ช่วงหมอชิต-สะพานใหม่/คูน้ำ

สถานี: สถานีบ้านจั่น

แบบ: 1:100

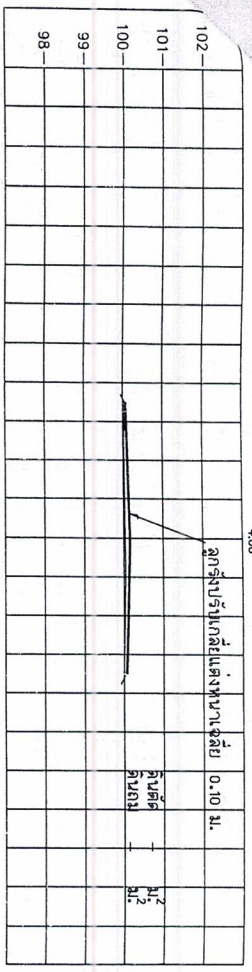
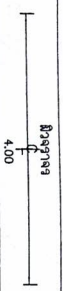
วันที่: 14/05/2562

ผู้ร่าง: [Signature]

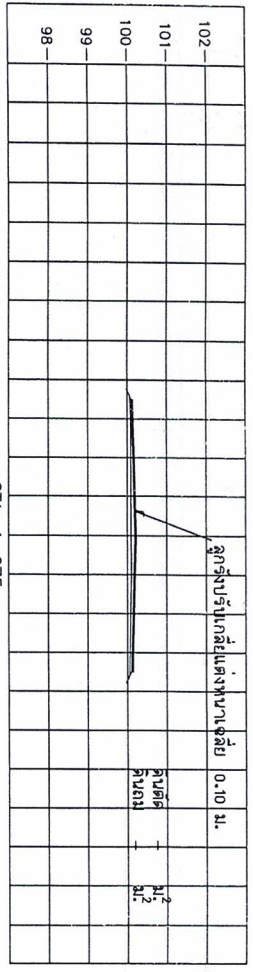
ผู้ตรวจสอบ: [Signature]

ตำแหน่ง: [Signature]

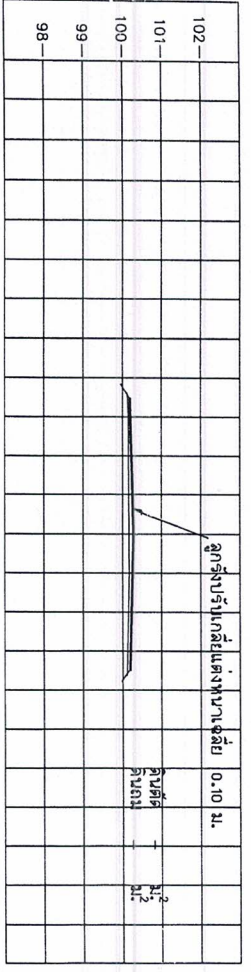
ตำแหน่ง: [Signature]



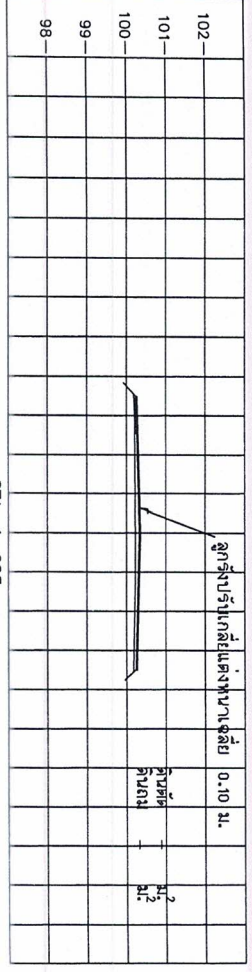
STA. 1+700



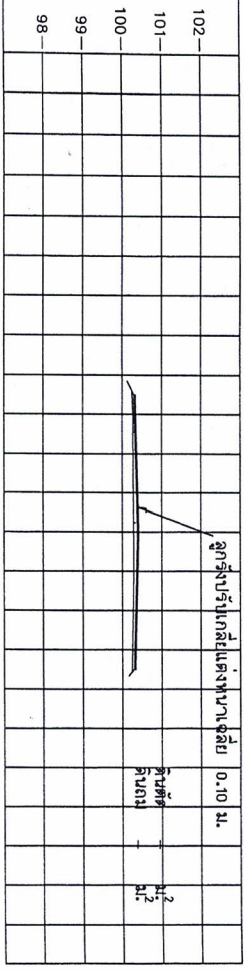
STA. 1+675



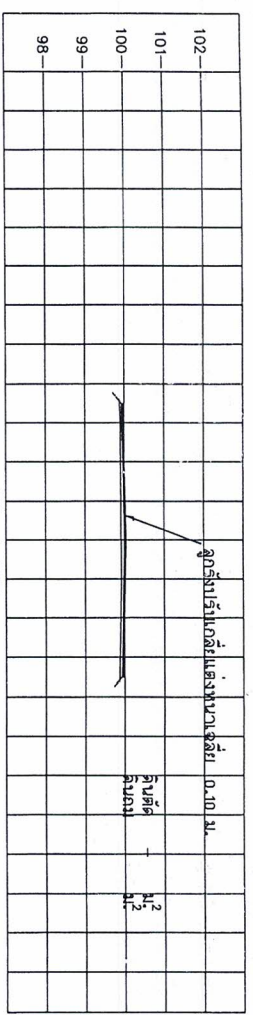
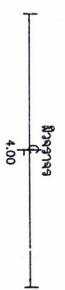
STA. 1+650



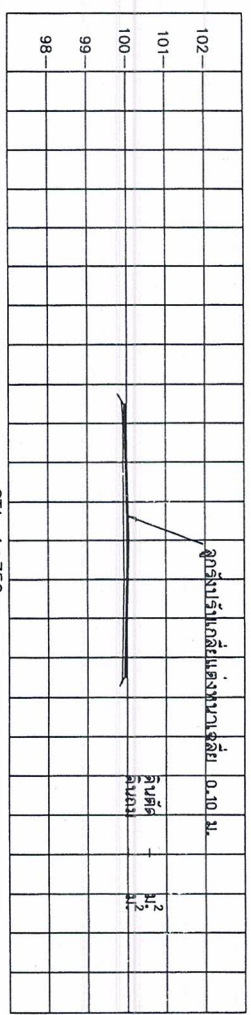
STA. 1+625



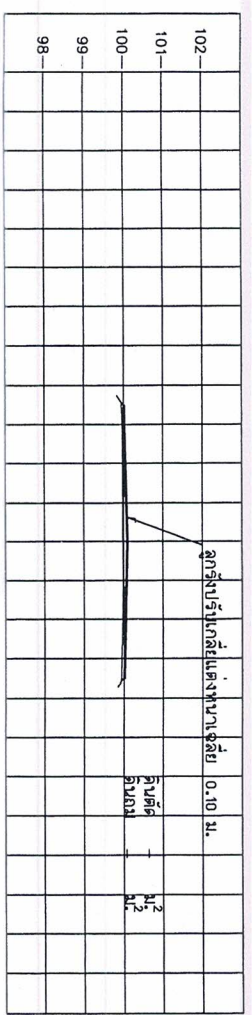
STA. 1+600



STA. 1+775



STA. 1+750



STA. 1+725



องค์การบริหารส่วนตำบลวิสัย

แผนผังทาง
ถนนตัดจากจุดเริ่มต้นเขต หมู่ที่ ๓-๔
ร.๕๕๖๖ ๐.๕๕๖๖ ๑.๕๕๖๖
๑๕๐๖๖๖ ๖๖.๘๙๔๖

มาตรา ๑ : ๑๐๐

จุดตัดทางหลวง
ถ. 1+600 ถึง ถ. 1+775

หน้างาน

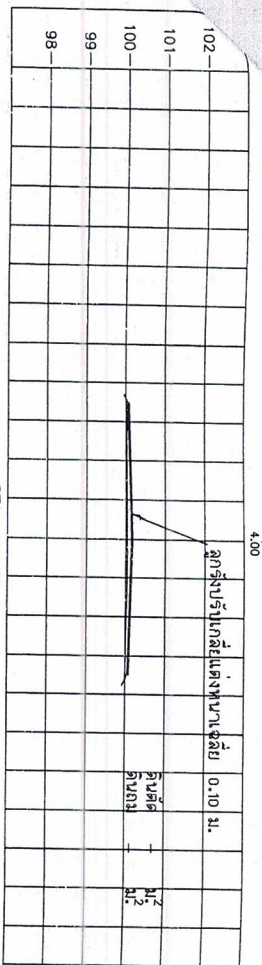
นาย [Signature]

นาย [Signature]

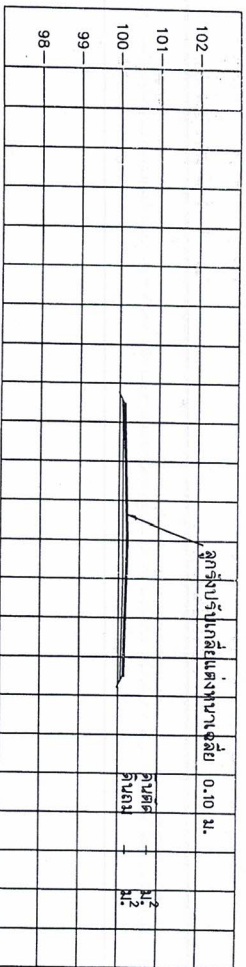
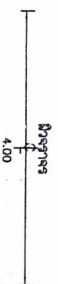
นาย [Signature]

นาย [Signature]

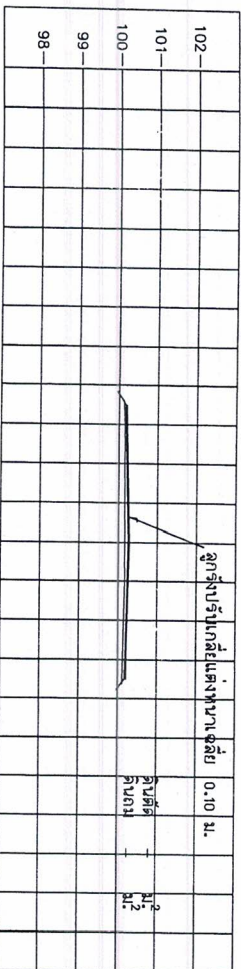
ตัดกระดาษ 4.00



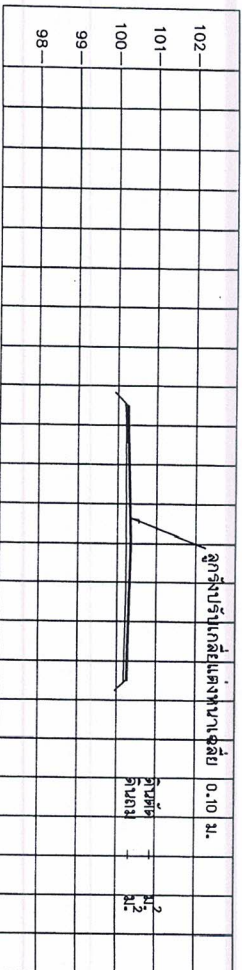
STA. 1+900



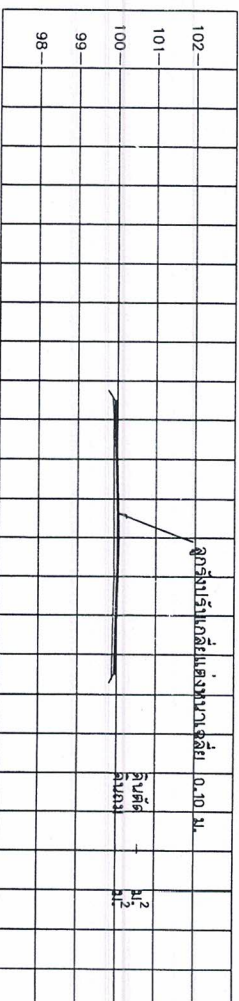
STA. 1+875



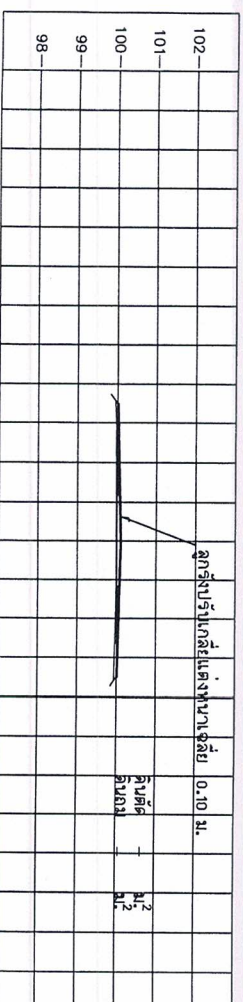
STA. 1+850



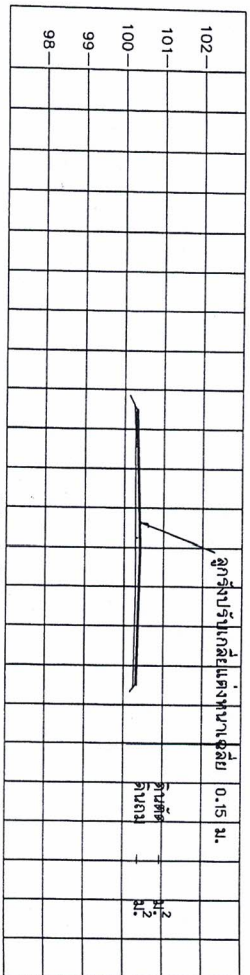
STA. 1+825



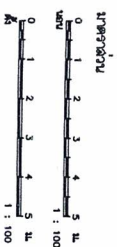
STA. 1+950



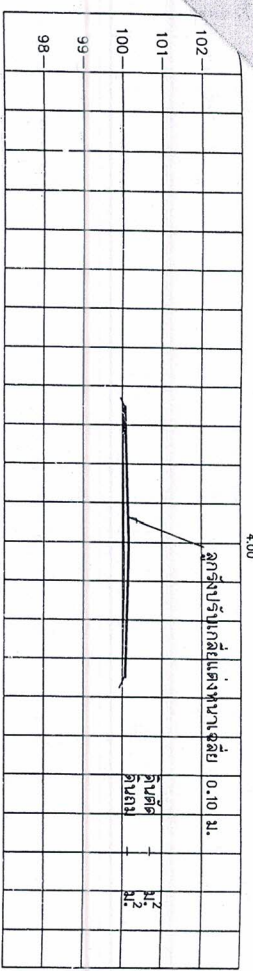
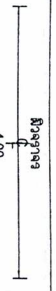
STA. 1+925



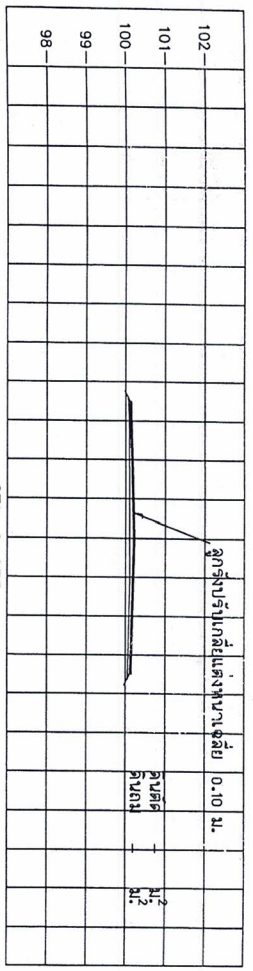
STA. 1+800



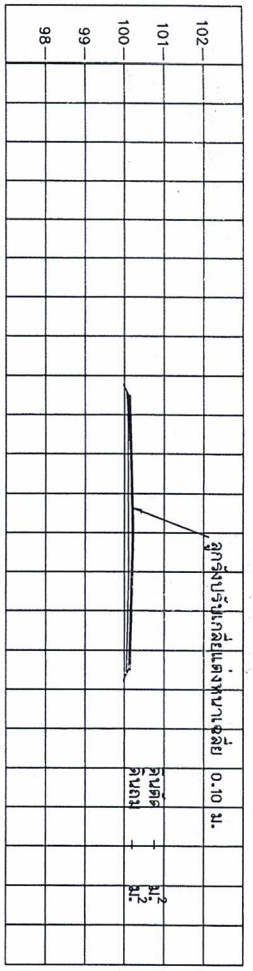
องค์การบริหารส่วนตำบลศรีวิสัย		ตำแหน่ง
แผนกช่าง ถนนวิศวกรรมจราจรและขนส่ง หมู่ที่ ๑-๓-๕ ต.ศรีวิสัย อ.เสนาภูษี จ.หนองบัว โทร. ๐๙๐-๒๖๓๒๙๗ อ. ๒๒๖		(นายสุจินต์ วัฒนวิเศษ) วัฒนธรรม
รับผิดชอบ ช่าง (นายสุจินต์ วัฒนวิเศษ)		(นายสุจินต์ วัฒนวิเศษ) วัฒนธรรม
ณ. ๑๑๘๐๐ ถึง ๑๑๙๗๕		(นายสุจินต์ วัฒนวิเศษ) วัฒนธรรม



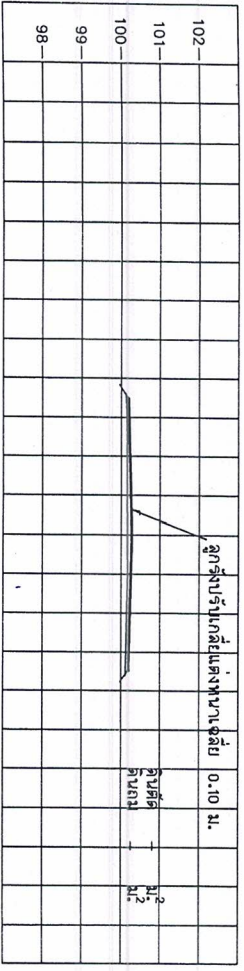
STA. 2+100



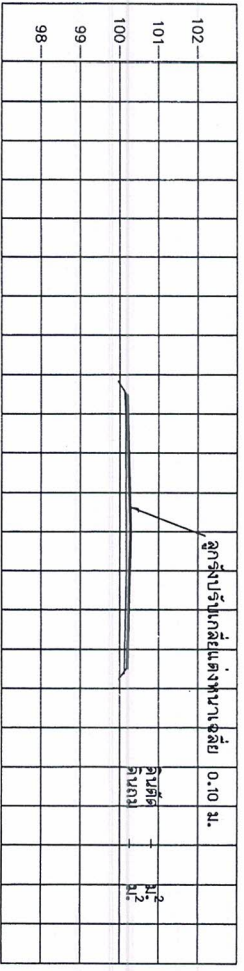
STA. 2+075



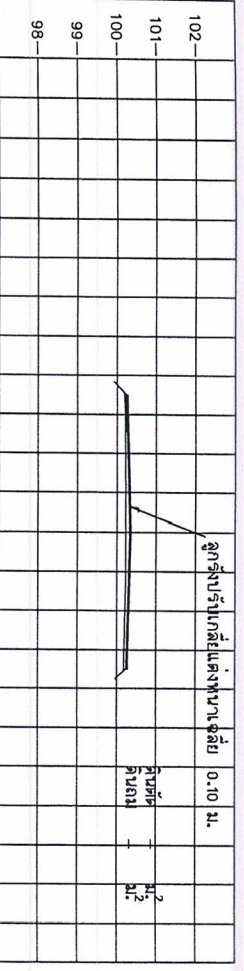
STA. 2+175



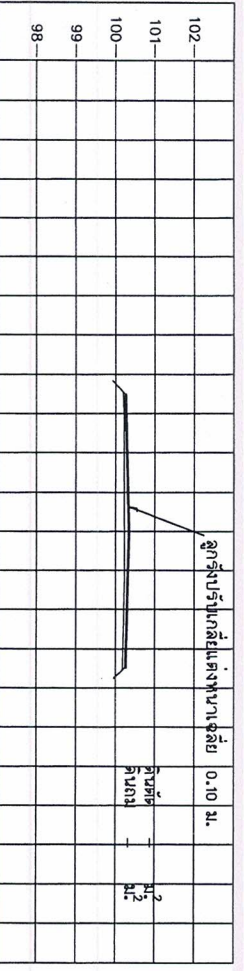
STA. 2+050



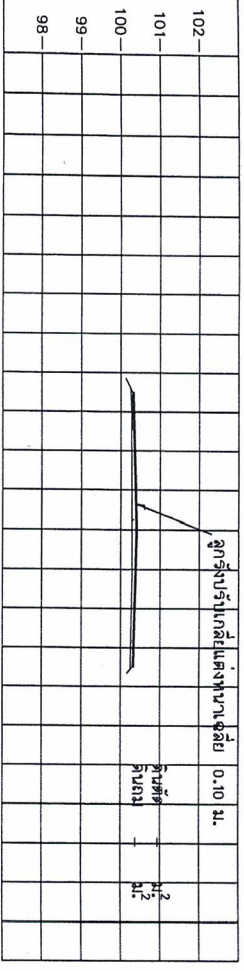
STA. 2+150



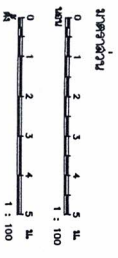
STA. 0+025



STA. 2+125



STA. 2+000



องค์การบริหารส่วนตำบลศรีวิชัย

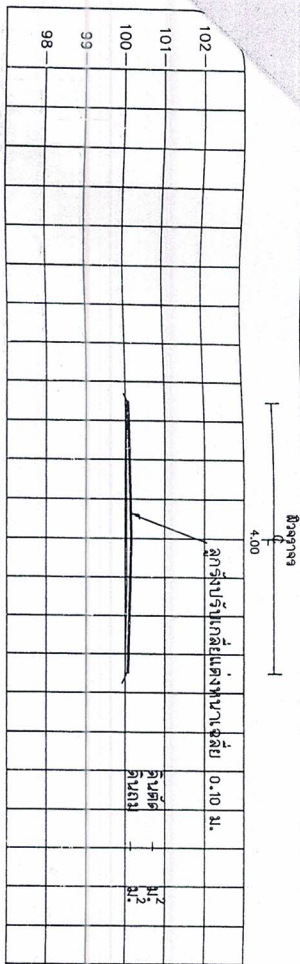
แบบสำรวจ
ถนนศึกษาจากจุดรับรับกึ่งโค้ง พทที่ ๑-๓
ผ.ศรีวิชัย อ.ศรีวิชัย จ.พัทลุง
โครงการสำรวจระยะทาง ๘๘๘๘๘๘

ผู้สำรวจ
นาย. 2+000 ถึง ๒+175

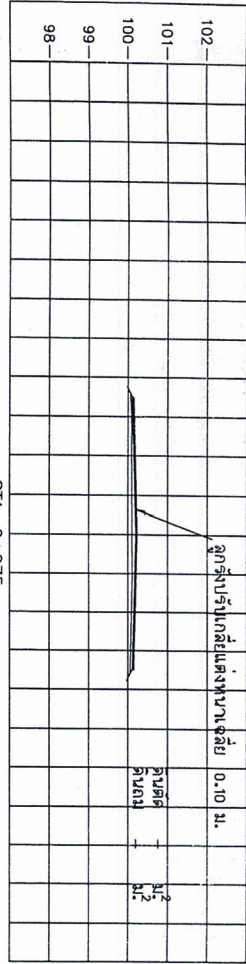
ผู้ตรวจ
นาย. 2+000 ถึง ๒+175

ตำแหน่ง
นาย. 2+000 ถึง ๒+175

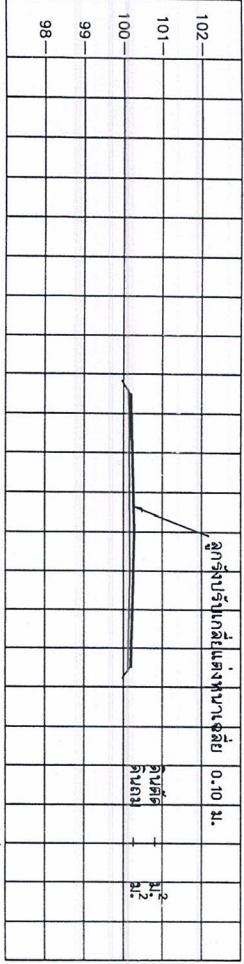
อนุมัติ
นาย. 2+000 ถึง ๒+175



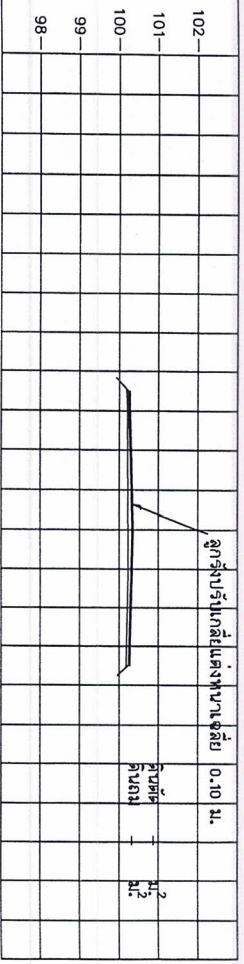
STA. 2+300



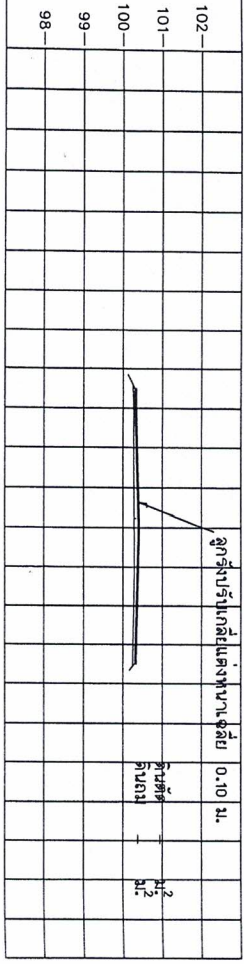
STA. 2+275




STA. 2+250



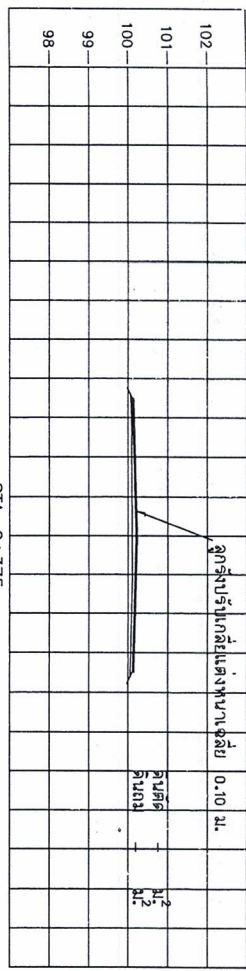
STA. 2+225



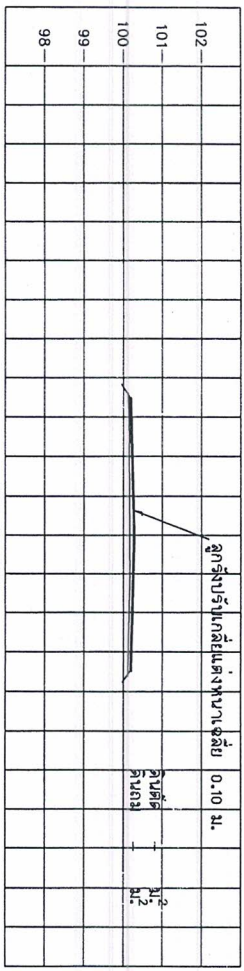
STA. 2+200



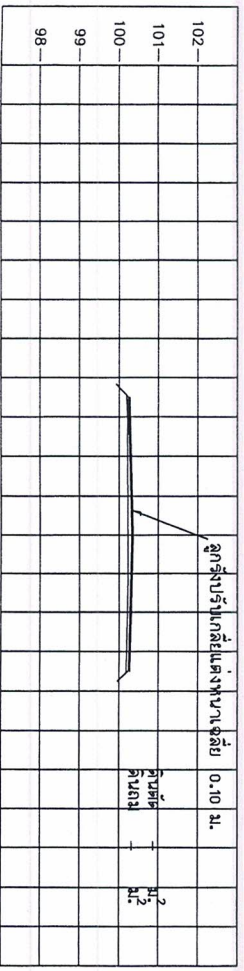
STA. 2+375



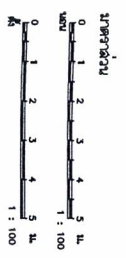
STA. 2+375



STA. 2+350



STA. 2+325

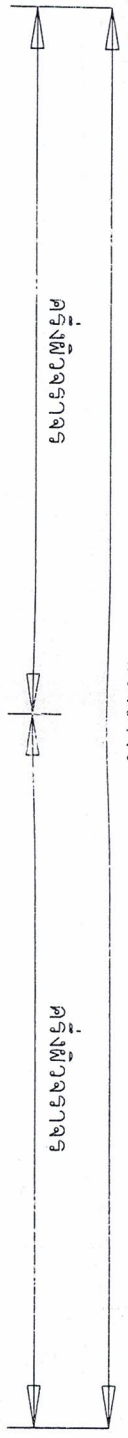



โครงการปรับปรุงถนนตัดข้ามคลองชลประทาน ถนนตัดข้ามจากจุดเริ่มต้นถนน หมู่ที่ ๑-๓ กม.ที่ ๑+๐๐๐ ถึง กม.ที่ ๑+๐๐๕		เอกสารอนุมัติ อนุมัติ	
อนุมัติ (นายสมชาย ใจดี)		อนุมัติ (นายสมชาย ใจดี)	
อนุมัติ (นายสมชาย ใจดี)		อนุมัติ (นายสมชาย ใจดี)	

๕ เมตร

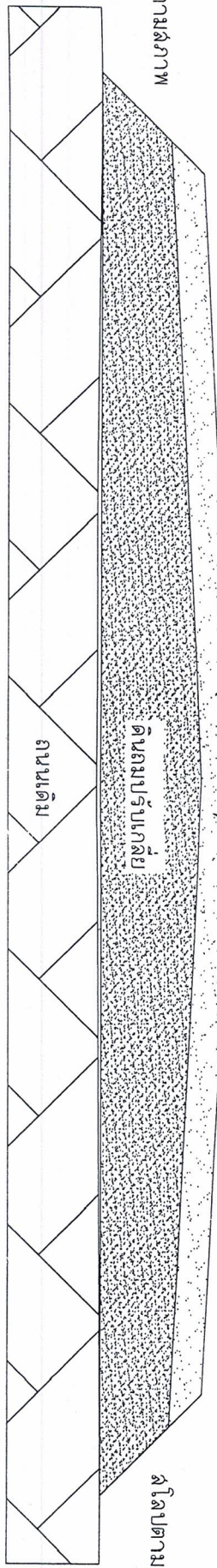
ขึ้นอยู่กับสภาพพื้นที่

๕ เมตร



สโคงตามลฑป

สโคงตามลฑป



รูปตัดขวางแบบดินถมผิวจราจรปรับแก้

สโคงตามลฑป

สโคงตามลฑป

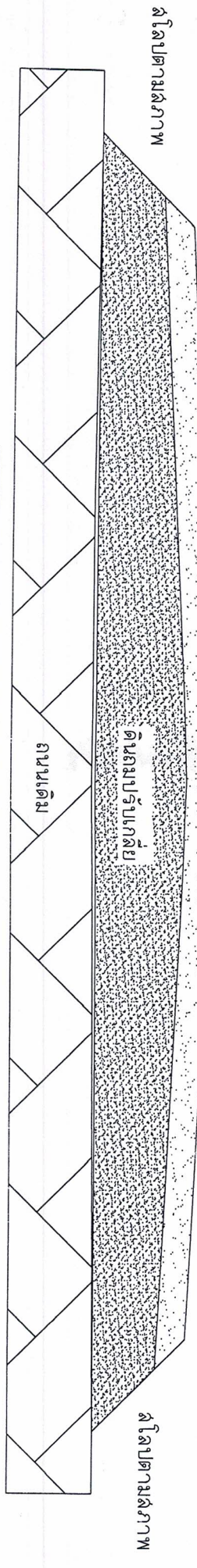
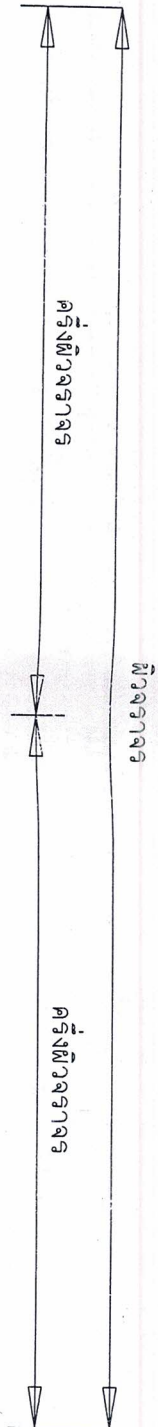


รูปตัดขวางแบบเสริมผิวปรับแก้

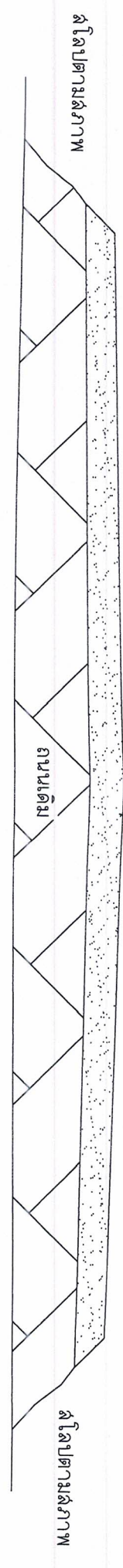
นายสิริวัชร วัฒนศิริธรรม
 วิศวกรโยธา สย 8940

องค์การบริหารส่วนตำบลศรีวิชัย	
กองช่าง	ช่างเทคนิค
นายสุวิชัย วัฒนศิริธรรม วิศวกรโยธา สย 8940	นายสุวิชัย วัฒนศิริธรรม วิศวกรโยธา สย 8940
ผู้ตรวจ	ผู้รับ
นายสุวิชัย วัฒนศิริธรรม วิศวกรโยธา สย 8940	นายสุวิชัย วัฒนศิริธรรม วิศวกรโยธา สย 8940
ผู้บันทึก	ผู้รับ
นายสุวิชัย วัฒนศิริธรรม วิศวกรโยธา สย 8940	นายสุวิชัย วัฒนศิริธรรม วิศวกรโยธา สย 8940

เขตทาง
 อยู่นอกกับสภาพพื้นที่
 เขตทาง




รูปตัดต้นทางแบบดินถมผิวจราจรปรับเกลี่ย



รูปตัดต้นทางแบบผิวจราจรปรับเกลี่ย

นายสิริศักดิ์ ดวงประทุม
 วิศวกรโยธา อย.8940

	
องค์การบริหารส่วนตำบลศรีวิชัย	
หน่วยงาน ถนนสายจราจรปรับปรุงถนนสาย พ.ที่ 4-8 อ.ศรีวิชัย อ.เสิงสาง จ.ขอนแก่น	วิศวกร นายสิริศักดิ์ ดวงประทุม
หน่วยงานต้นสังกัด หน่วยงานต้นสังกัดเทศบาล	อนุมัติ (นายสุวัฒน์ อภิบาล) นายกองค์การบริหารส่วนตำบลศรีวิชัย
อนุมัติ (นายสุวัฒน์ อภิบาล) นายกองค์การบริหารส่วนตำบลศรีวิชัย	อนุมัติ (นายสุวัฒน์ อภิบาล) นายกองค์การบริหารส่วนตำบลศรีวิชัย