



บันทึกข้อความ

ส่วนราชการ กองช่างองค์การบริหารส่วนตำบลศรีวิสัย อำเภอเสลภูมิ จังหวัดร้อยเอ็ด

ที่ รอ ๘๖๒๐๑.๐๓/๐๕ วันที่ ๒๑ มกราคม ๒๕๖๓

เรื่อง รายงานผลการกำหนดราคากลางโครงการซ่อมแซมถนนลูกรังบ้านโพนสว่าง(เสริมผิวลูกรังปรับเกลี่ย) หมู่ที่ ๕ ไป หมู่ที่ ๗

เรียน นายองค์การบริหารส่วนตำบลศรีวิสัย

ตามคำสั่งเลขที่ ๗๒๗/๒๕๖๒ ลงวันที่ ๑๓ ธันวาคม ๒๕๖๒ เรื่องแต่งตั้งคณะกรรมการกำหนดราคากลางโครงการซ่อมแซมถนนลูกรังบ้านโพนสว่าง(เสริมผิวลูกรังปรับเกลี่ย)หมู่ที่ ๕ ตำบลศรีวิสัย ตามการประชุมสภาจ่ายขาดเงินสะสมงบประมาณรายจ่าย ประจำปี ๒๕๖๓ จำนวน ๑ โครงการ ปรากฏในแผนงานเคหะและชุมชน หมวดค่าที่ดินและสิ่งก่อสร้าง ดังนี้

๑.โครงการซ่อมแซมถนนลูกรังบ้านโพนสว่าง(เสริมผิวลูกรังปรับเกลี่ย)หมู่ที่ ๕ จำนวน ๑ จุด

เพื่อจ่ายเป็นค่าโครงการซ่อมแซมถนนลูกรังบ้านโพนสว่าง(เสริมผิวลูกรังปรับเกลี่ย) หมู่ที่ ๕ ตามแบบและประมาณราคาที่องค์การบริหารส่วนตำบลศรีวิสัยกำหนด จำนวนเงินงบประมาณราคากลางงานก่อสร้างจำนวน ๑๐๔,๖๑๙ บาท(หนึ่งแสนสี่พันหกร้อยสิบเก้าบาทถ้วน)

บัดนี้ คณะกรรมการได้ดำเนินการตามคำสั่งดังกล่าวข้างต้น เสร็จเรียบร้อยแล้ว จึงขอรายงานผลการกำหนดราคากลางโครงการซ่อมแซมถนนลูกรังบ้านโพนสว่าง(เสริมผิวลูกรังปรับเกลี่ย)หมู่ที่ ๕ พร้อมระเบียบวาระการประชุมและเอกสารรายละเอียดแนบท้าย เพื่อประกอบการดำเนินการจัดจ้างตามระเบียบพัสดุ ฯ ต่อไป

(ลงชื่อ)

(นายพัฒนพงศ์ พลาบรรณ)

ผู้อำนวยการกองช่าง

ประธานกรรมการ

(ลงชื่อ)

(นางสาวงามศิลป์ แห่สถิตย์)

ผู้อำนวยการกองสวัสดิการสังคม

กรรมการ

(ลงชื่อ)

(นางสาวยุพิน วงละคร)

เจ้าพนักงานธุรการ

กรรมการ

ความเห็นของปลัด อบต.

.....


.....
(นายสำราญ เวียงนนท์)

ปลัดองค์การบริหารส่วนตำบลศรีวิสัย

ความเห็นของนายก อบต.

อนุมัติ
 ไม่อนุมัติ เพราะ.....

อนุมัติ

ไม่อนุมัติ เพราะ.....


.....

(นายสุรชัย ศรีพล)

นายกองค์การบริหารส่วนตำบลศรีวิสัย

ระเบียบวาระการประชุม

วันที่ ๒๑ มกราคม ๒๕๖๓ เวลา ๑๒.๔๐ น.

ณ ห้องประชุมองค์การบริหารส่วนตำบลศรีวิสัย อำเภอเสลภูมิ จังหวัดร้อยเอ็ด

ระเบียบวาระที่ ๑

เรื่องแจ้งที่ประชุมทราบ

ระเบียบวาระที่ ๒

เรื่องรับรองรายงานการประชุม

- ไม่มี -

ระเบียบวาระที่ ๓

เรื่องเสนอเพื่อทราบและพิจารณา

๓.๑ ตามคำสั่งเลขที่ ตามคำสั่งที่ ๗๒๗/๒๕๖๒ ลงวันที่ ๑๓ ธันวาคม ๒๕๖๒ ได้แต่งตั้ง

คณะกรรมการกำหนดราคากลาง จำนวน ๑ โครงการ รายละเอียดดังนี้

๑.โครงการซ่อมแซมถนนลูกรังบ้านโพนสว่าง(เสริมผิวลูกรังปรับเกลี่ย)หมู่ที่ ๕

เพื่อจ่ายเป็นค่าโครงการซ่อมแซมถนนลูกรังบ้านโพนสว่าง(เสริมผิวลูกรังปรับเกลี่ย)หมู่ที่ ๕ ตามแบบและ
ประมาณราคาที่ยังองค์การบริหารส่วนตำบลศรีวิสัย กำหนด สถานที่ก่อสร้าง หมู่ที่ ๕ ตำบลศรีวิสัย อำเภอเสลภูมิ
จังหวัดร้อยเอ็ด

จำนวนเงินงบประมาณราคางานก่อสร้าง จำนวน ๑๐๐,๐๐๐ บาท (หนึ่งแสนบาทถ้วน)

เอกสารประกอบการพิจารณา

- รายละเอียดการคำนวณค่างานต้นทุน
- ราคาน้ำมันชายบลิ๊ก อำเภอเมือง จังหวัดร้อยเอ็ด ณ วันกำหนดราคากลาง
- หนังสือทบทวนปรับปรุงตาราง Factor F ลงวันที่ ๑๕ กันยายน ๒๕๕๙ พร้อมตาราง Factor F
- ตารางสรุปค่าดำเนินการและค่าเสื่อมราคา

ระเบียบวาระที่ ๔ เรื่องอื่น ๆ (ถ้ามี)

.....
.....
.....

ราคาที่เราใช้เป็นราคาที่คำนวณตาม รายละเอียดการคำนวณค่างานต้นทุน ซึ่งจะประกอบไปด้วยการคำนวณดังต่อไปนี้

๑. ค่าวัสดุจากแหล่ง
๒. ค่าดำเนินการ+ค่าเสื่อมราคา(ชุด-ขน) เปิดจากตารางค่าเสื่อมราคาตามราคาน้ำมันที่ ๒๘.๐๐-๒๘.๙๙บาท/ลิตร
๓. ค่าขนส่ง
๔. ค่ายุบตัว
๕. ค่าปรับเกลี่ยแต่ง คิดเป็นราคา/ลบ.ม.

รวมเป็นค่างานต้นทุนงานซ่อมแซมผิวทางลูกรังปรับเกลี่ย
รายละเอียดที่คำนวณราคากลางไว้แล้ว จำนวน ๑ โครงการ ดังนี้


- ๑.โครงการซ่อมแซมถนนลูกรังบ้านโพนสว่าง(เสริมผิวลูกรังปรับเกลี่ย)หมู่ที่ ๕ เพื่อจ่ายเป็นค่าโครงการซ่อมแซมถนนลูกรังบ้านโพนสว่าง(เสริมผิวลูกรังปรับเกลี่ย)หมู่ที่ ๕ ตามแบบและประมาณราคาท้องที่การบริหารส่วนตำบลศรีวิสัย กำหนด กว้าง ๔.๐๐ เมตร ยาวรวม ๘๕๐ เมตร หนาเฉลี่ย ๐.๑๕ เมตร หรือรวมพื้นที่ผิวจราจรไม่น้อยกว่า ๓,๔๐๐ ตารางเมตร


ราคากลางงานทาง สะพานและท่อเหลี่ยม ๑๐๔,๖๑๙ บาท (หนึ่งแสนสี่พันหกร้อยสิบเก้าบาทถ้วน)

มติที่ประชุม -เห็นควรเสนอ นายกองค้การบริหารส่วนตำบลศรีวิสัย เพื่อพิจารณาอนุมัติ

ระเบียบวาระที่ ๔ เรื่องอื่น ๆ
- ไม่มี

เลิกประชุมเวลา ๑๓.๑๐ น.

(ลงชื่อ)  ผู้จัดรายงานการประชุม
(นางสาวยุพิน วงละคร)
ตำแหน่งเจ้าพนักงานธุรการ

(ลงชื่อ)  ผู้ตรวจรายงานการประชุม
(นายพัฒนพงศ์ พลาบรรณ)
ตำแหน่ง ผู้อำนวยการกองช่าง

แบบสรุปราคางานก่อสร้างทาง สะพาน และท่อเหลี่ยม

(งบสะสม 2563)

ชื่อโครงการ / งานก่อสร้าง โครงการซ่อมแซมถนนลูกรัง (เสริมผิวปรับเกลี่ยแต่ง)
 สถานที่ก่อสร้าง หมู่ที่ 5 บ้านโพนสว่าง ไป หมู่ที่ 7 บ้านหนองฝ้ายน้ำ
 หน่วยงานเจ้าของโครงการ องค์การบริหารส่วนตำบลศรีวิสัย
 แบบเลขที่ 0
 คำนวณราคากลางเมื่อวันที่ ลงวันที่ 21 มกราคม 2563
 ปริมาณงาน


ผิวจราจรลูกรังปรับเกลี่ยแต่งกว้าง 4.00 ม. ยาว 850.00 ม. หน้าเฉลี่ย 0.15 ม. หรือพื้นที่ผิวจราจรไม่น้อยกว่า 3,400.00 ตร.ม.

ลำดับ	รายการ	รวมค่างานก่อสร้าง	หมายเหตุ
1	ค่างานต้นทุนงานทาง	104,619.05	Factor F 1.3624 - เงินล่วงหน้าจ่าย 0% - เงินประกันผลงานหัก 0% - ดอกเบี้ยเงินกู้ 6% - ค่าภาษีมูลค่าเพิ่ม 7% - พื้นที่ ปกติ
สรุป	รวมเป็นราคาค่าก่อสร้างประมาณ	104,619.05	
	คิดเป็นราคากลาง (หนึ่งแสนสี่พันหกร้อยสิบเก้าบาทถ้วน)	104,619.00	


ระยะทางดำเนินการ 0.850 กม.
 เฉลี่ยราคา กม.ละ 123,081.18 บาท

- คณะกรรมการกำหนดราคากลาง ตามคำสั่งที่ 727/2562 ลงวันที่ 13 ธันวาคม 2562 ได้จัดทำราคากลางเรียบร้อยแล้ว
 จึงเรียนมาเพื่อโปรดพิจารณาให้ความเห็นชอบ

ความเห็นของปลัด



 ประธานกรรมการ
 (นายพัฒนาพงศ์ พลาบรรณ)
 ผู้อำนวยการกองช่าง


 (นายสำราญ เวียงนนท์)
 ปลัดองค์การบริหารส่วนตำบล


 กรรมการ
 (นางสาวงามศิลป์ แผลลิตย์)
 ผู้อำนวยการกองสวัสดิการสังคม

ความเห็นของนายก

อนุมัติ
 ไม่อนุมัติ เพราะ.....


 กรรมการ
 (นางสาวยุพิน วงละคร)
 เจ้าพนักงานธุรการ


 (นายสุรัชย์ ศรีพล)
 นายกองค์การบริหารส่วนตำบลศรีวิสัย

แบบสรุปราคางานก่อสร้างทาง สะพาน และท่อเหลี่ยม

ชื่อโครงการ / งานก่อสร้าง โครงการซ่อมแซมถนนลูกรัง (เสริมผิวปรับเกลี่ยแต่ง)
 สถานที่ก่อสร้าง หมู่ที่ 5 บ้านโพนสว่าง ไป หมู่ที่ 7 บ้านหนองฝ้ายน้ำ
 หน่วยงานเจ้าของโครงการ องค์การบริหารส่วนตำบลศรีวิชัย
 แบบเลขที่ 0
 จำนวนราคาโดย คณะกรรมการกำหนดราคากลาง

(งบประมาณ 2563)

เมื่อวันที่ ลงวันที่ 21 มกราคม 2563

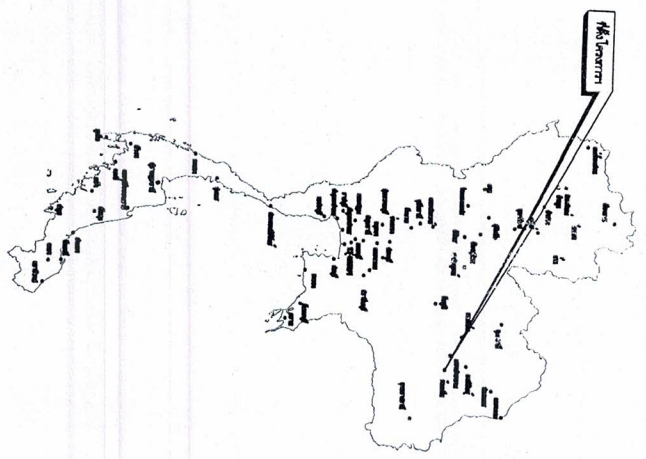
ลำดับ	รายการ	หน่วย	จำนวน	ราคาต่อหน่วย	ราคาทุน	FN	ราคาต่อหน่วย X FN	ราคากลาง
1	งานดิน							
	1.1 ปรับเกลี่ยผิวทางเดิม (ไม่มี)	ตร.ม.						
	1.2 งานตัดดินคันทาง	ลบ.ม.						
	1.3 งานดินถมคันทาง ปรับเกลี่ยแต่ง	ลบ.ม.						
2	งานผิวทาง หนาเฉลี่ย							
	2.1 งานผิวทางลูกรัง ปรับเกลี่ยแต่ง หนา 15 ซม.	ลบ.ม.	538.69	142.55	76,790.26	1.3624	194.21	104,619.05
3	งานท่อกลมคอนกรีตเสริมเหล็ก							
	3.1 ขนาด \varnothing 0.30 ม. ชั้น 3	ม.						
	3.2 ขนาด \varnothing 0.40 ม. ชั้น 3	ม.						
	3.3 ขนาด \varnothing 0.60 ม. ชั้น 3	ม.						
	3.4 ขนาด \varnothing 0.80 ม. ชั้น 3	ม.						
	3.5 ขนาด \varnothing 1.00 ม. ชั้น 3	ม.						
4	งานกำแพงปากท่อคอนกรีตเสริมเหล็ก							
	4.1 สำหรับท่อกลม ค.ส.ล. ขนาด \varnothing 0.60 ม. 1 แถว	แห่ง						
	4.2 สำหรับท่อกลม ค.ส.ล. ขนาด \varnothing 0.60 ม. 2 แถว	แห่ง						
	4.3 สำหรับท่อกลม ค.ส.ล. ขนาด \varnothing 0.60 ม. 3 แถว	แห่ง						
	4.4 สำหรับท่อกลม ค.ส.ล. ขนาด \varnothing 0.80 ม. 1 แถว	แห่ง						
	4.5 สำหรับท่อกลม ค.ส.ล. ขนาด \varnothing 0.80 ม. 2 แถว	แห่ง						
	4.6 สำหรับท่อกลม ค.ส.ล. ขนาด \varnothing 0.80 ม. 3 แถว	แห่ง						
	4.7 สำหรับท่อกลม ค.ส.ล. ขนาด \varnothing 1.00 ม. 1 แถว	แห่ง						
	4.8 สำหรับท่อกลม ค.ส.ล. ขนาด \varnothing 1.00 ม. 2 แถว	แห่ง						
	4.9 สำหรับท่อกลม ค.ส.ล. ขนาด \varnothing 1.00 ม. 3 แถว	แห่ง						
5	งานบ่อพักรับน้ำ คอนกรีตเสริมเหล็ก							
	5.1 สำหรับท่อกลม ค.ส.ล. ขนาด \varnothing 0.30 ม. เข้า - ออก	แห่ง						
	5.2 สำหรับท่อกลม ค.ส.ล. ขนาด \varnothing 0.40 ม. เข้า - ออก	แห่ง						
	5.3 สำหรับท่อกลม ค.ส.ล. ขนาด \varnothing 0.60 ม. เข้า - ออก	แห่ง						
6	งานท่อเหลี่ยมคอนกรีตเสริมเหล็ก							
	6.1 งานท่อเหลี่ยมคอนกรีตเสริมเหล็กก่อสร้างใหม่	แห่ง						
	กม.		0+000.00					
	ขนาด		ไม่มี					
	ยาว		0.00 ม.					
รวมค่าก่อสร้าง								104,619.05

- ① ผลรวมค่างานต้นทุนงานก่อสร้างทาง
- ② ผลรวมค่างานต้นทุนงานก่อสร้างสะพานและท่อเหลี่ยม
- ③ ค่า Factor F งานก่อสร้างทาง
- ④ ค่า Factor F งานก่อสร้างสะพานและท่อเหลี่ยม

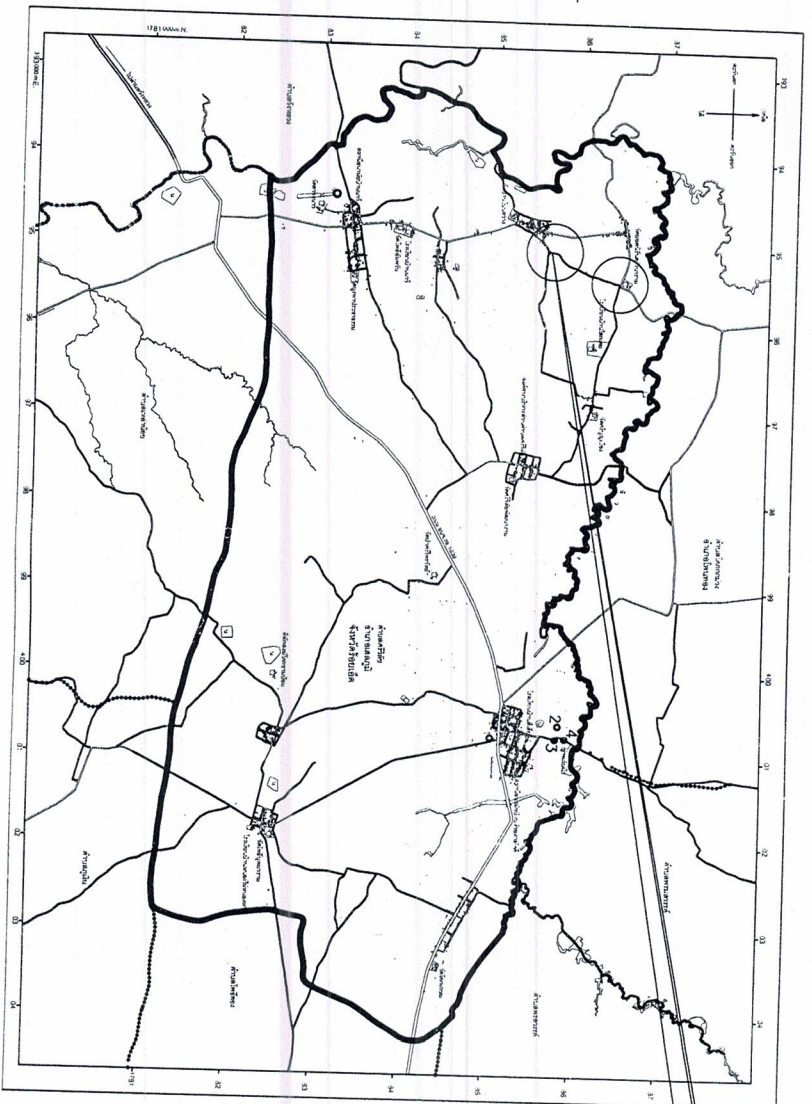
76,790.26
0.00
1.3624
1.2782

องค์การบริหารส่วนตำบลศรีวิชัย
 อำเภอเสถียรบุรี จังหวัดราชบุรี
 เส้นทางสาย บำเพ็ญสว่าง-บ้านดอนของฝ่ายน้ำ

ผิวจราจรสูงจริง กว้าง 4.00 เมตร
 จำนวน 1 สายจราจร
 ระยะทางรวม 0.850 กิโลเมตร



แผนที่ประเทศไทย



ที่ตั้งโครงการ

- สัญลักษณ์
- 1 2 9
 - ทางหลวงแผ่นดิน (รวมทางหลวง)
 - ทางโครงการ 1 ฝัะที่ก่อสร้างเสร็จ (รวมทางหลวงชนบท)
 - แม่น้ำ, ลำคลอง
 - หนองน้ำ, ทุ่ง
 - จุดกั้น
 - ห้, สูงกว่า, ไร่, ไร่
 - ห้สูง, ห้ต่ำ, ไร่

แผนที่ชั้นเขย
 1 : 50,000

(นายเสถียรบุรี อัญญาวิชัย)
 วิศวกรโยธา
 สย.11559

องค์การบริหารส่วนตำบลศรีวิชัย อำเภอเสถียรบุรี

แบบสายทาง	ผู้สำรวจ	อนุมัติ	<input checked="" type="checkbox"/>
บ้านโพธิ์สว่าง-บ้านหนองพุ่มน้ำ	นายพิทักษ์ โยธาอาวุโส	ไม่อนุมัติ	<input type="checkbox"/>
ตำบลศรีวิชัย อ.เสถียรบุรี จ.ราชบุรี	ผู้ออกแบบ		
แสดงแบบ	วิศวกร		
แผนที่ลงเขย	ผู้อำนวยการก่อสร้าง		
	ปลัดองค์การฯ		
	วันที่ ๖/๓/๖๒		
เลขที่แบบ	แผนที่...1...	จำนวน: 7-แบบ	วันที่: ๖/๓/๖๒

นายเสถียรบุรี ศรีพล
 นายกองค์การบริหารส่วนตำบลศรีวิชัย

เขตทาง

ขึ้นอยู่กับสภาพพื้นที่

เขตทาง

ผิวจราจร

ครึ่งผิวจราจร

ครึ่งผิวจราจร

ผิวจราจรลูกรังปรับเกลี่ย

สโคงตามลสภาพ

สโคงตามลสภาพ

ดินถมปรับเกลี่ย

ถนนเดิม

รูปตัดต้นทางแบบดินถมผิวจราจรปรับเกลี่ย

ผิวจราจรลูกรังปรับเกลี่ย

สโคงตามลสภาพ

สโคงตามลสภาพ

ถนนเดิม

รูปตัดต้นทางแบบลูกรังผิวปรับเกลี่ย



องค์การบริหารส่วนตำบลวิบูลย์

กองช่าง ถนนผิวจราจรลูกรังปรับเกลี่ย หมู่ที่ 5-7

ค.ศ.ศรีวิชัย อ.สังขละบุรี จ.ยะลา

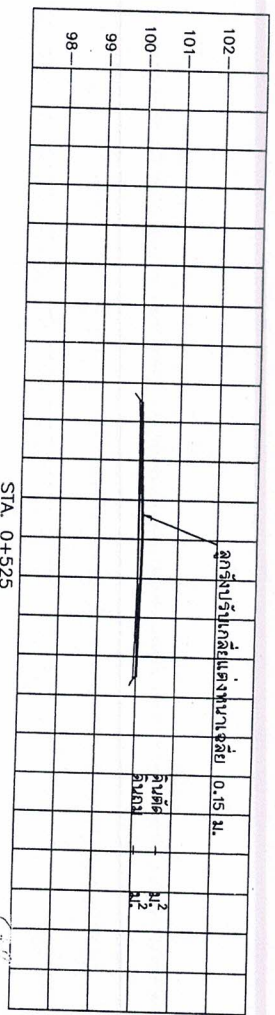
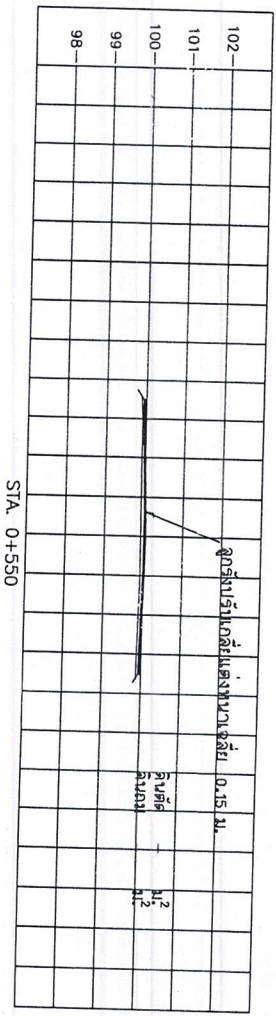
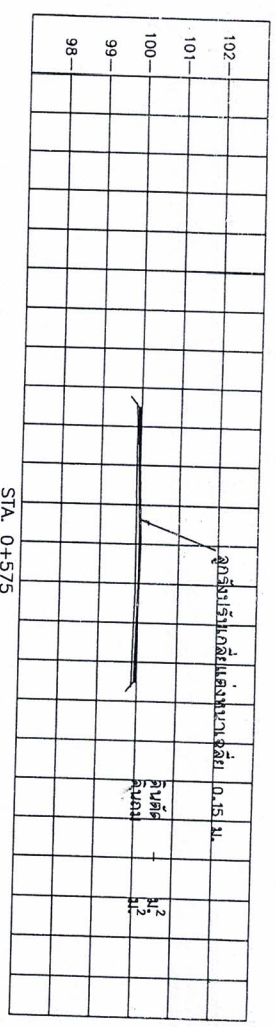
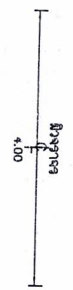
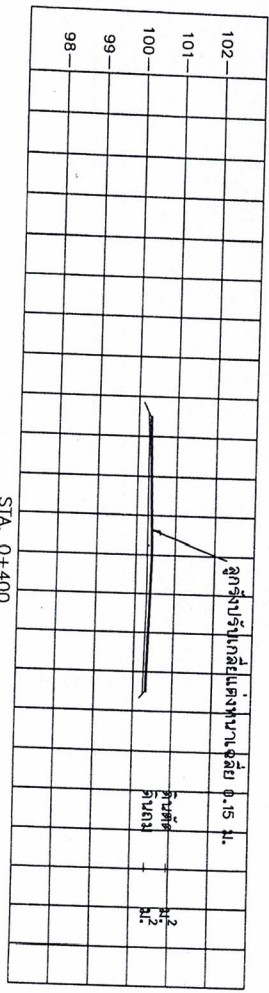
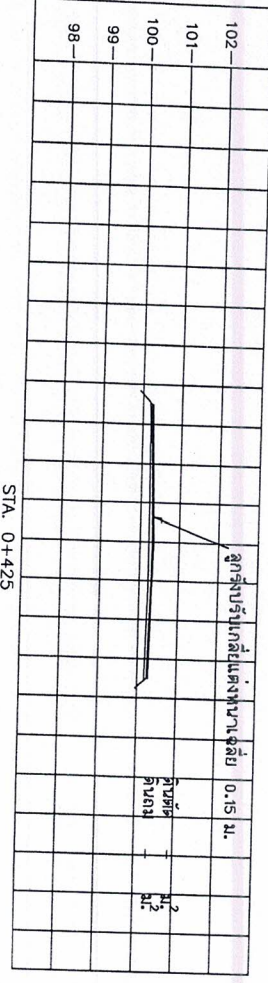
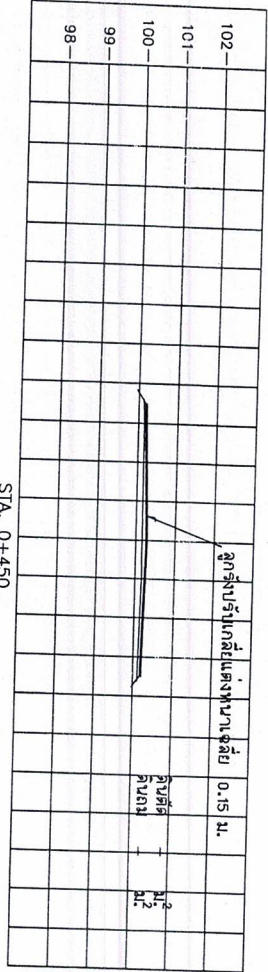
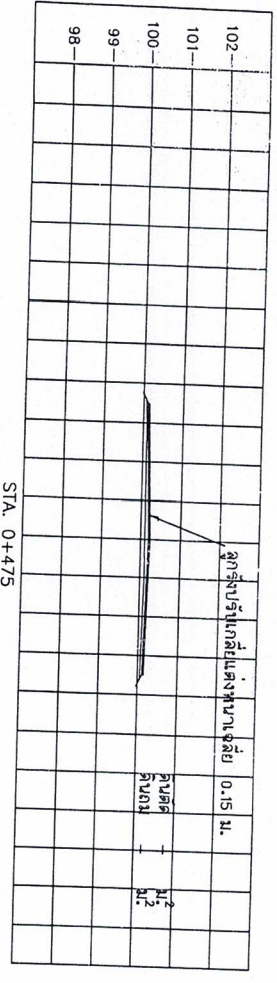
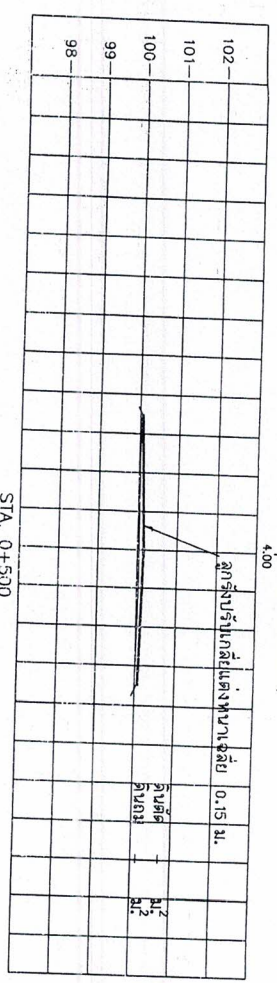
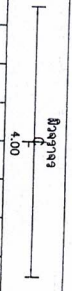
แบบแปลน

แบบรูปตัดต้นทาง

หน้า 3

วิบูลย์วิชัย (นายวิบูลย์ วิบูลย์วิชัย) ๑๑๑๑๑๑๑๑

หน้า ๑



องค์การบริหารส่วนตำบลวิสัย

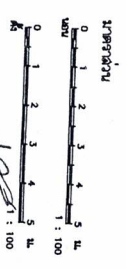


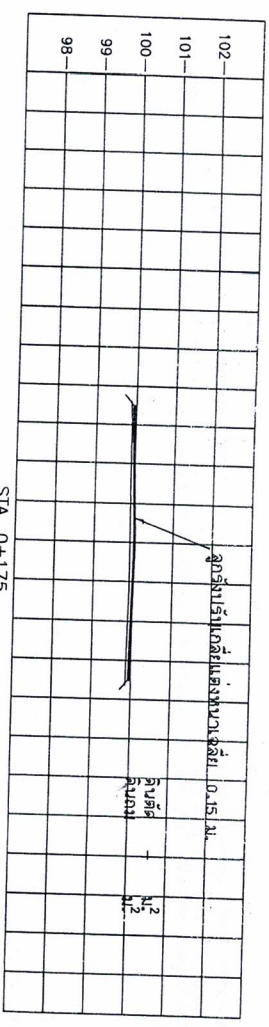
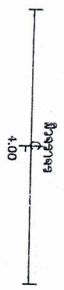
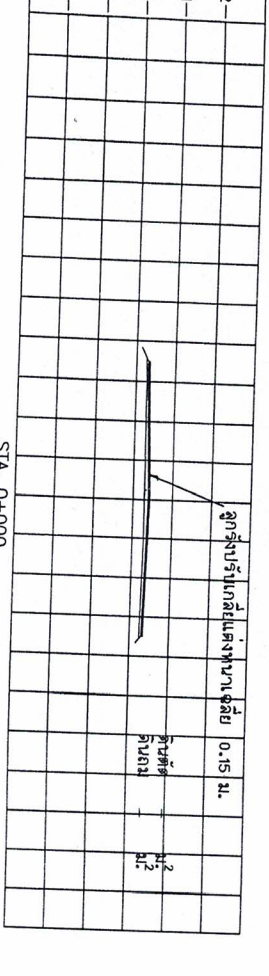
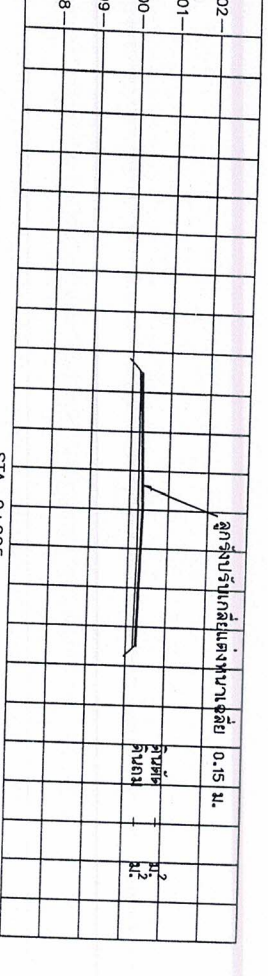
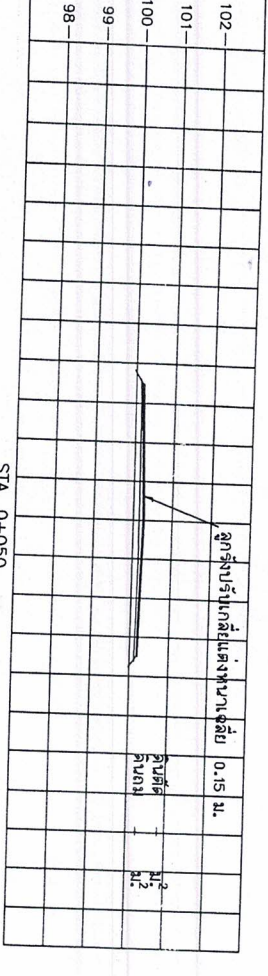
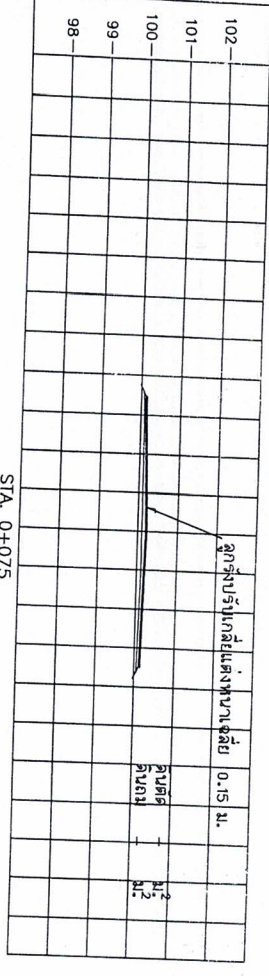
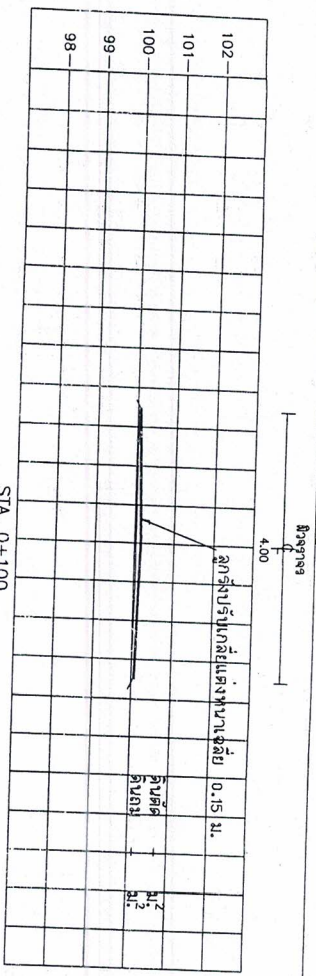
แผนผังทาง
ถนนสายรองลูกรังเริ่มต้น หมู่ที่ 5-7
R.431818 01.86001 9. 3.00000

ผู้จัดทำ: **กฤษดาพร ขาว**
ณ. 0+400 ถึง ณ. 0+575

ตำแหน่ง: **นายสมชาย งาม**
(นายสุรดา ธรรม์)
นายสมชาย งาม

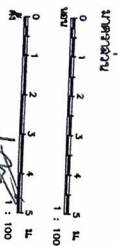
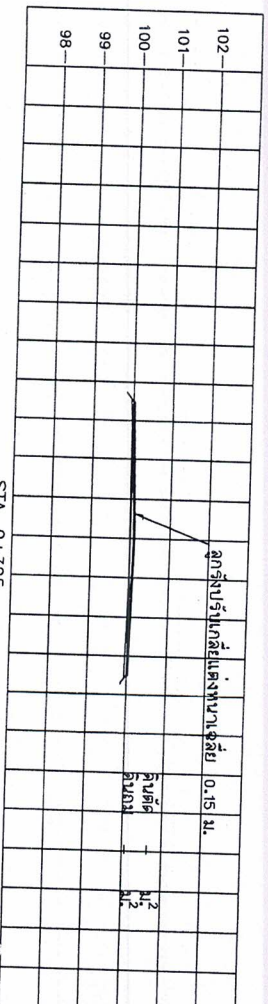
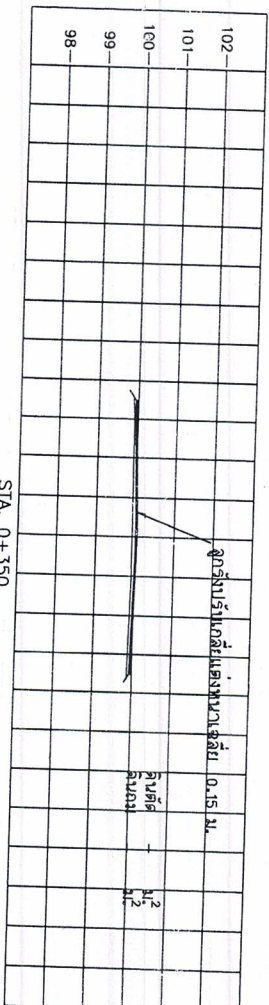

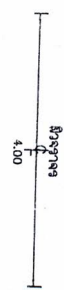
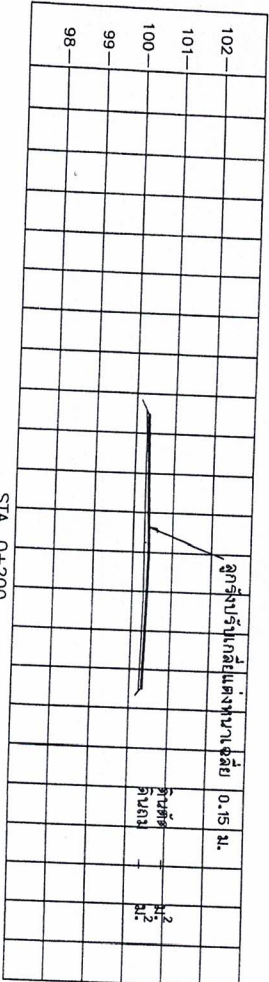
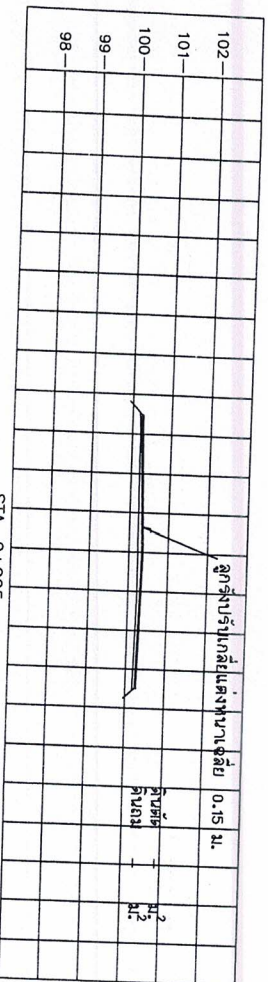
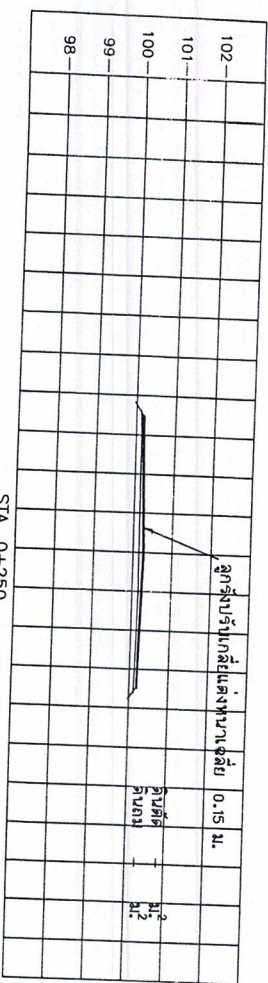
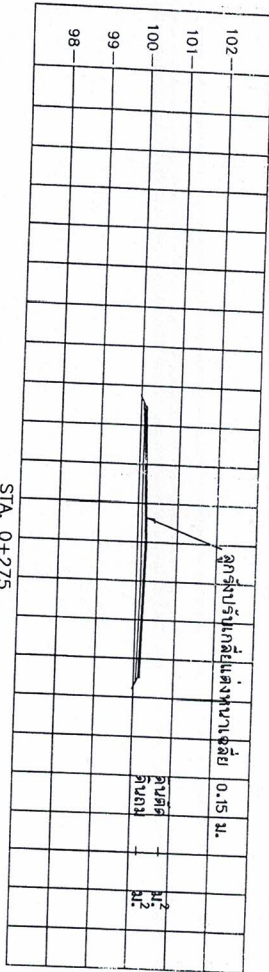
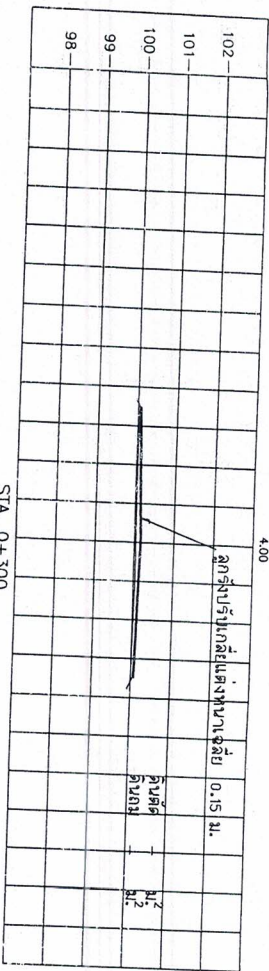
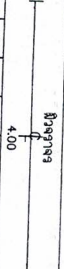
อนุมัติ: **นายสมชาย งาม**
(นายสุรดา ธรรม์)
นายสมชาย งาม

วันที่: 5 ธันวาคม 2561



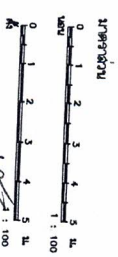

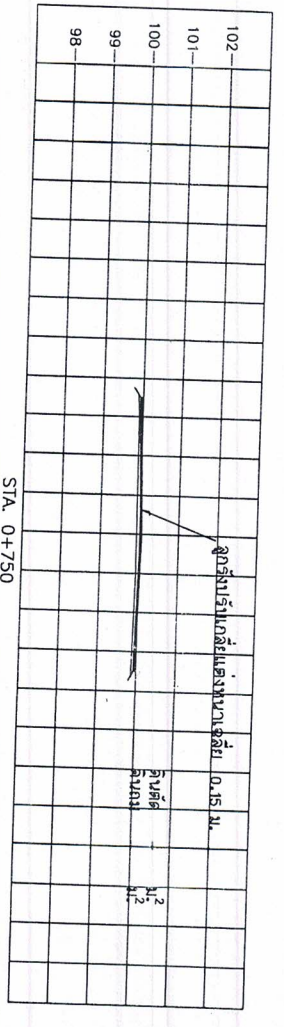
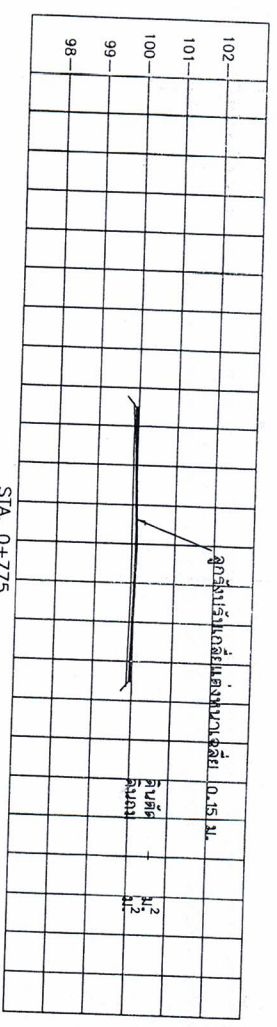
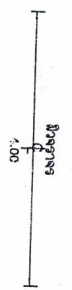
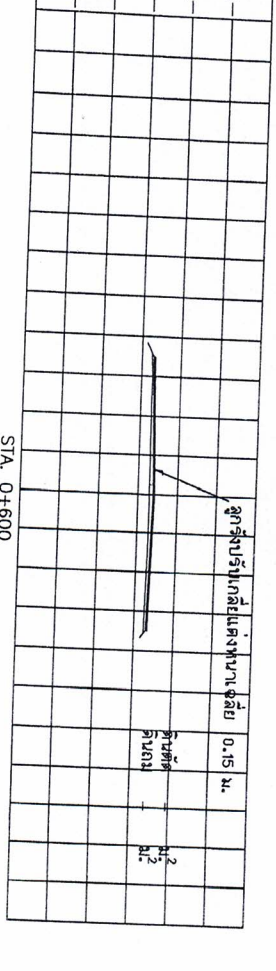
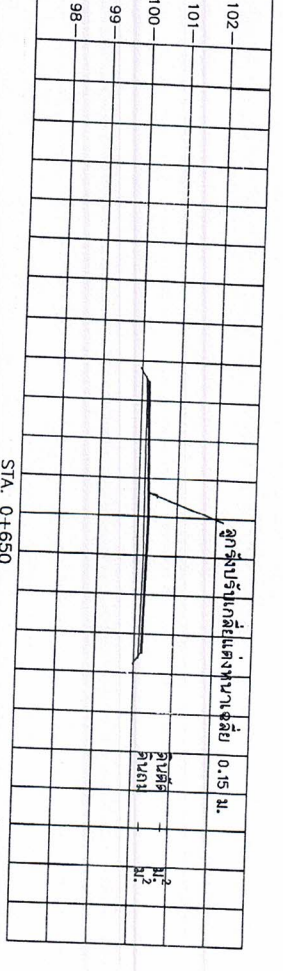
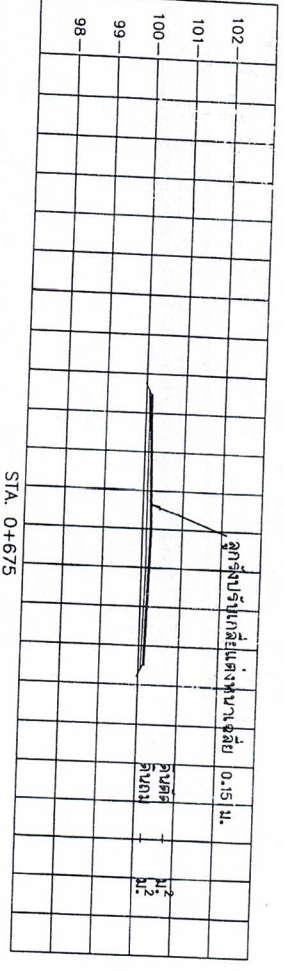
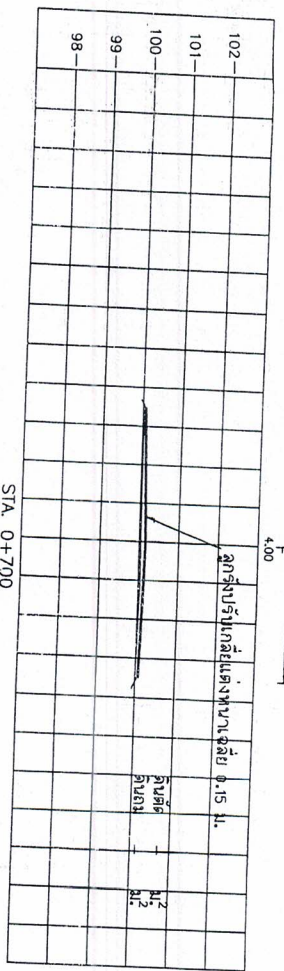
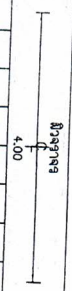
(นายสุวิทย์ วัฒนศิริ)
วิศวกรโยธา

องค์การบริหารส่วนตำบลสิริวิชัย ถนนสายจากสุราษฎร์ธานี หมู่ที่ 5-7 อ.ศรีวิชัย จ.ระนอง		วิศวกร (นายสุวิทย์ วัฒนศิริ) 22	อนุมัติ (นายสุวิทย์ วัฒนศิริ)
แผนกช่าง ถนนสายจากสุราษฎร์ธานี หมู่ที่ 5-7 อ.ศรีวิชัย จ.ระนอง	วิศวกร (นายสุวิทย์ วัฒนศิริ)	อนุมัติ (นายสุวิทย์ วัฒนศิริ)	อนุมัติ (นายสุวิทย์ วัฒนศิริ)



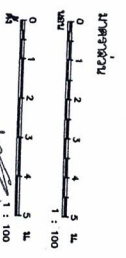
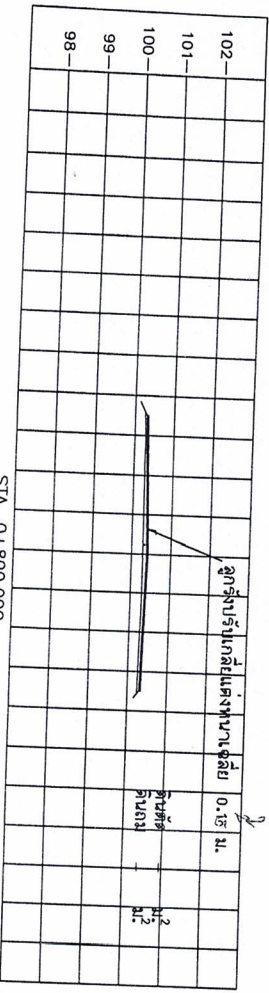
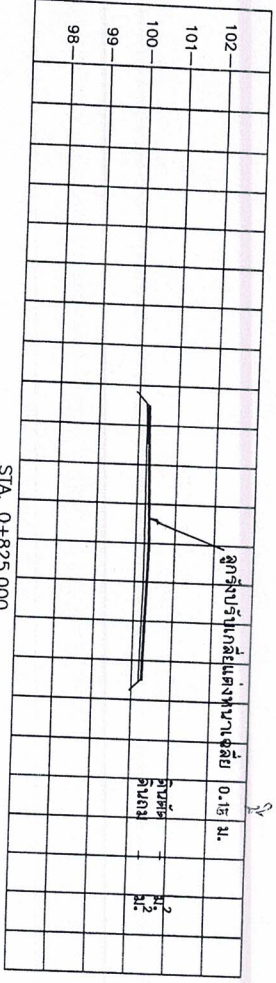
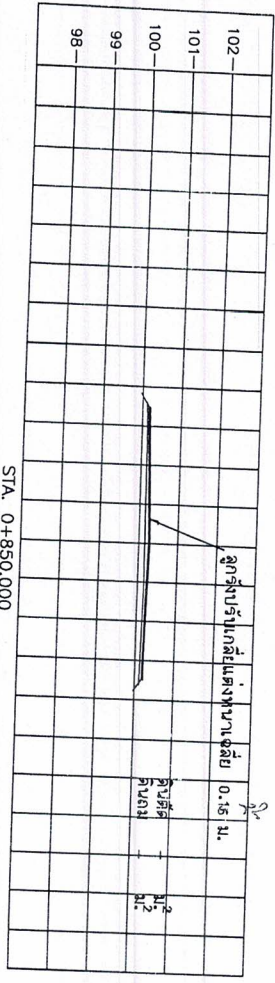
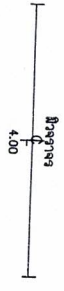
(นายสุวิทย์ ชูเกียรติ)
วิศวกรโยธา

องค์การบริหารส่วนตำบลศรีสวัสดิ์ ถนนพหลโยธิน-สุพรรณบุรี กม.ที่ 5-7 ร.ฝ.ศรีสวัสดิ์ อ.ศรีสวัสดิ์ จ.กาญจนบุรี		วิศวกร (นายสุวิทย์ ชูเกียรติ) วิศวกรโยธา	อนุมัติ (นายสุวิทย์ ชูเกียรติ) วิศวกรโยธา
งบประมาณ ร.น. 0+200 ถึง ร.น. 0+375	อนุมัติ (นายสุวิทย์ ชูเกียรติ) วิศวกรโยธา	อนุมัติ (นายสุวิทย์ ชูเกียรติ) วิศวกรโยธา	อนุมัติ (นายสุวิทย์ ชูเกียรติ) วิศวกรโยธา



(นายสุวิทย์ อิ่มทรัพย์)
ผู้ควบคุมงาน

องค์การบริการส่วนตำบลศรีวิชัย			
แผนผังเขต			
ถนนสายจากตัวเมืองบ้านดงใหญ่ หมู่ที่ 5-7			
กม.ที่ 5+000 ถึง กม.ที่ 5+775			
แบบขยาย	จุดตัด	พิกัด	วันที่
กม. 0+600 ถึง กม. 0+775	กม. 0+600	กม. 0+600	กม. 0+600
นายสุวิทย์ อิ่มทรัพย์ (ผู้ควบคุมงาน)		นายสุวิทย์ อิ่มทรัพย์ (ผู้ควบคุมงาน)	



(มาตราส่วน 1 : 100)

โครงการบริหารสิ่งแวดล้อมศิลปกรรม	
แบบสำรวจทาง ถนนสายรองทางรับแก้ไข หมู่ที่ 5-7 สายวิสัย อ.เสนาภูมิ จ.ขอนแก่น	วันที่ พ.พ.พ.
ผู้สำรวจ นาย. 0+800 ถึง นาย. 0+850	ผู้จัดทำ (นาย.สุวิทย์ ธรรมานะ) นาย. 0+800 ถึง นาย. 0+850
ผู้ตรวจสอบ (นาย.สุวิทย์ ธรรมานะ) นาย. 0+800 ถึง นาย. 0+850	ผู้จัดทำ (นาย.สุวิทย์ ธรรมานะ) นาย. 0+800 ถึง นาย. 0+850